

**Resolución de 21 de julio de 2025, de la Dirección General de Política Forestal y Biodiversidad, por la que se adoptan las directrices del plan de gestión adaptativa de la caza de la tórtola europea (*Streptopelia turtur*) en Andalucía durante la temporada de caza 2025 - 2026.**

#### ANTECEDENTES DE HECHO


Como consecuencia de un declive acusado de las poblaciones de tórtola europea en las últimas décadas, producido por una conjunción de factores, en la conferencia de las partes integrantes de la Convención sobre Especies Migratorias celebrada en octubre de 2018, se suscribió el "Plan de acción internacional para la conservación de la tórtola europea 2018-2028". Por parte del grupo de Expertos en Directivas Ambientales (NADEG, en sus siglas en inglés) se recomendó su implementación en los Estados Miembros de la Unión Europea.

Con el fin de apoyar su implementación y promovido por la Comisión, se elabora un Plan de gestión adaptativa de la caza de la tórtola europea que queda perfilado en el 2021. En el marco de las directrices del citado Plan y de acuerdo con la recomendación técnica del Grupo de Trabajo de la Unión Europea para la Recuperación de Aves, Andalucía, junto con el resto de Comunidades Autónomas donde se mantenía la caza de la tórtola europea, adoptó la cuota de captura cero a partir de la temporada de caza 2021/2022, manteniendo esta moratoria hasta la temporada cinegética 2024-2025. Esta recomendación técnica estableció tres criterios específicos que debían cumplirse para que se contemplara el levantamiento de la moratoria: primeramente, debía observarse una tendencia creciente de la población de tórtola, igualmente debía observarse un índice de supervivencia de la especie superior a 1 y finalmente, los estados miembros debían tener desarrollado un sistema de control de capturas fiable.

Transcurridas cuatro temporadas de moratoria, en la reunión del 4 de marzo de 2025 del Grupo de Trabajo sobre la recuperación de aves, se presentó la evaluación de la situación de la tórtola europea. Así, de acuerdo con los datos obtenidos Sistema Paneuropeo de Monitorización de Aves Comunes (PECMBS), se informa del efecto positivo perceptible en las tres temporadas de cría correspondientes a la prohibición de caza (primaveras 2022-24), con un incremento permanente en la estimación del número de parejas reproductoras en el corredor migratorio occidental. Esto, unido al cumplimiento de los dos criterios restantes, tanto el aumento en la supervivencia con una tasa de crecimiento estimada superior a 1, como la existencia de sistemas de control de capturas fiable, condujo al grupo de trabajo a proponer un levantamiento de la moratoria en el corredor migratorio occidental para la temporada cinegética 2025-2026.

Esta propuesta contempla una tasa de extracción máxima para dicho corredor migratorio del 1,5% de la población estimada con el objetivo de mantener el crecimiento poblacional y garantizar la recuperación de la población lo antes posible. Este porcentaje implica una cuota total de 132.000 individuos teniendo en cuenta una estimación de la población de 8,85 millones de individuos en 2025. En la división de la cuota entre los Estados Miembro pertenecientes al corredor migratorio occidental, España resultó prioritaria tras la evaluación, siéndole asignada una cuota final de 106.920 ejemplares (el 81% del total).



|   |                                |            |   |
|---|--------------------------------|------------|---|
| Puede verificar la integridad de este documento mediante la lectura del código QR adjunto o mediante el acceso a la dirección <a href="https://ws050.juntadeandalucia.es/verificarFirma">https://ws050.juntadeandalucia.es/verificarFirma</a> indicando el código de VERIFICACIÓN |                                |            |  |
| FIRMADO POR   | JUAN RAMON PEREZ VALENZUELA    | 22/07/2025 |   |
| VERIFICACIÓN  | Pk2jm8HNRGWEPFU4NUXAUTZAKKGJGP | PÁG. 1/21  |   |

Tras el reparto de cupos a nivel europeo, para España se ha presentado por el Ministerio de Agricultura, Pesca y Alimentación, la distribución de la cuota, con un cupo total para Andalucía de 35.497.


La propuesta técnica presentada por el Grupo de trabajo fue finalmente aceptada por el comité NADEG reunido el 1 de abril de 2025, si bien se apunta la necesidad de monitorizar la evolución de la población en los próximos años, una vez reanudadas las capturas, y de continuar con las medidas de gestión del hábitat dirigidas específicamente a la tórtola europea, así como implementar los mecanismos para evaluar sus efectos. De acuerdo con el acta del citado comité NADEG, las actuaciones específicas en paisajes dominados por árboles donde la especie está presente o donde podría regresar deben incluir la limpieza del sotobosque, proporcionar una estructura abierta y un sotobosque herbáceo y el pastoreo de ganado y ungulados silvestres en bajas densidades. En tierras agrícolas, las actuaciones deben incluir el mantenimiento y la promoción de elementos del hábitat no agrícolas (pastizales naturales, manchas de bosque, arbustos), márgenes de campos herbáceos y áreas abiertas, así como la retención de rastrojos de cereales al menos hasta octubre.

De conformidad a esta directriz del comité NADEG, seguirá siendo un requisito necesario de cara a la posible asignación de futuros cupos de captura de tórtola europea en la siguiente temporada de caza 2026 - 2027, que los titulares de cotos que deseen optar a dicho cupo continúen con los trabajos de conservación y/o mejora de hábitats para la especie y cuyos requisitos serán publicados en una próxima resolución.

Avalada por la decisión acordada por los Estados Miembros en el seno del grupo de trabajo, que fue ratificada posteriormente por el comité NADEG, con fecha 14 de marzo de 2025 se publicaba en el Boletín Oficial de la Junta de Andalucía la Resolución de 11 de marzo de 2025, de la Dirección General de Política Forestal y Biodiversidad, por la que se adoptan determinados acuerdos en previsión de la posible asignación de cupos dentro del plan de gestión adaptativa de la caza de la tórtola europea (*Streptopelia turtur*) en Andalucía durante la próxima temporada de caza 2025-2026. En base a la misma, podrían solicitar acceder a un cupo de capturas aquellos cotos que hayan desarrollado medidas de gestión de hábitats beneficiosas para la especie, condicionado necesariamente a la inclusión del aprovechamiento de la especie en su correspondiente plan técnico de caza, así como a la implementación del precinto digital de caza para el control de las capturas por parte de las personas cazadoras.

Mediante Resolución de 29 de mayo de 2025 (BOJA nº 106) se publicó una lista provisional de cotos que presentaron en plazo la documentación necesaria para acreditar el desarrollo de al menos dos de las medidas para mejora de hábitats beneficiosas para la tórtola europea. Con objeto de poder subsanar posibles errores ocurridos durante la tramitación de solicitudes se estableció un plazo para presentar alegaciones y se recordaba en su apartado segundo la obligatoriedad de presentar antes del 15 de junio de 2025, junto a la memoria anual de resultados, el informe completo suscrito por técnico competente con la descripción y localización de las medidas de mejora de hábitat desarrolladas durante la temporada 2024-2025, tal como establecía el apartado octavo de la Resolución de 11 de marzo de 2025.

Valoradas las reclamaciones, el 2 de julio de 2025 se publicaba en el Boletín Oficial de la Junta de Andalucía la Resolución de 25 de junio de 2025 con el listado provisional de cotos que, habiendo presentado la memoria y el informe indicados anteriormente, se autorizan para cazar la tórtola europea en Andalucía y se asignaba el cupo provisional a cada uno de ellos. Esta resolución establecía un plazo de cinco días hábiles para presentar alegaciones por parte de las personas titulares de cotos a dicho listado. La mayor parte de las mismas consistieron en la acreditación de la presentación en plazo de la documentación requerida por parte de cotos no incluidos en la lista provisional. Las restantes versaban principalmente en la reclamación de un cupo distinto al asignado provisionalmente en base a discrepancias en el criterio 2 de reparto (superficie de los cotos) o reclamando la condición de coto deportivo de caza o coto privado con sociedad deportiva federada como titular cinegético, con objeto de acceder al porcentaje correspondiente del cupo en base a este criterio.

|   |                               |            |   |
|---|-------------------------------|------------|---|
| Puede verificar la integridad de este documento mediante la lectura del código QR adjunto o mediante el acceso a la dirección <a href="https://ws050.juntadeandalucia.es/verificarFirma">https://ws050.juntadeandalucia.es/verificarFirma</a> indicando el código de VERIFICACIÓN |                               |            |  |
| FIRMADO POR   | JUAN RAMON PEREZ VALENZUELA   | 22/07/2025 |   |
| VERIFICACIÓN  | Pk2jm8HNRGWEPU4NUXAUTZAKKGJGP | PÁG. 2/21  |   |

Valoradas todas las alegaciones presentadas, en el Anexo I de la presente resolución se establece el listado definitivo de cotos autorizados para cazar la tortola europea en la media veda de la temporada cinegética 2025-2026, no pudiendo exceder el cupo indicado en este mismo anexo.

El reparto de este cupo se ha realizado conforme a lo establecido en la Resolución de 11 de marzo de 2025. Respecto al 35% del cupo a repartir entre los cotos de caza que ostenten la condición de cotos deportivos de caza o cotos privados cuyo titular cinegético sea una sociedad deportiva federada, se ha considerado la propuesta recibida de la Federación Andaluza de Caza, que ha aplicado unos criterios homólogos al cupo genérico: el 20% para todos los cotos de caza participantes adscritos a la Federación Andaluza de Caza, el 45% en función de la superficie de cada matrícula y el 35% restante entre aquellos cotos que han implementado y participado de manera activa años atrás en los proyectos técnicos y científicos que se señalan en esta misma resolución, distribuyendo esta cantidad a tenor de la extensión de los mismos.

En base al número de cotos autorizados que tendrán acceso a una cuota de capturas y a la necesidad de ejecución de un sistema de control del cupo de capturas autorizado, se ha considerado oportuno que el periodo hábil para esta especie se reduzca a dos jornadas.

Se publica igualmente un Anexo II con aquellos cotos de caza cuyas alegaciones al listado provisional referido anteriormente han sido desestimadas y la motivación de la desestimación de las mismas.


En relación con el "Precinto digital de caza" hay que destacar que, para asegurar el cumplimiento del cupo dentro de su territorio, la Consejería de Sostenibilidad y Medio Ambiente apuesta, como sistema de control, por la implantación de un registro electrónico de capturas denominado "Precinto digital de caza" y un plan de control de capturas durante los días habilitados para la caza de la tortola europea. Este precinto digital es un novedoso sistema para registrar las capturas de caza por los propios cazadores a través de una aplicación móvil, conectado a un servidor central que permite almacenar y procesar esos datos. Además del control, permite planificar las capturas entre los distintos cotos a los que se asignará un cupo de captura. Esta aplicación ha sido puesta a disposición de las Comunidades Autónomas por el Ministerio de Agricultura, Pesca y Alimentación tras su desarrollo por la Fundación Artemisan. Se pondrá a disposición de titulares de cotos y personas cazadoras un manual para la instalación y uso del Precinto Digital de Caza.

Asimismo, y en respuesta a los requisitos de control exigidos por el Comité NADEG de la Unión Europea, se ha elaborado un Plan de Inspección que se aplicará durante la media veda tanto a cotos autorizados como a otros cotos de caza no incluidos en el Anexo I y que por tanto no tienen acceso a un cupo de capturas de tortola europea.

Finalmente, el texto es conforme con las exigencias de los principios de transparencia y de eficiencia, habiendo sido sometido a consulta de las entidades representativas de los sectores afectados. En cuanto al procedimiento seguido, la presente resolución ha sido elaborada por la Consejería de Sostenibilidad y Medio Ambiente, oídos los Consejos Provinciales de Medio Ambiente y Biodiversidad que se han celebrado e informada favorablemente por el Comité de Caza del Consejo Andaluz de Biodiversidad, en sesión plenaria celebrada el día 26 de mayo de 2025.

FUNDAMENTOS DE DERECHO

La Directiva 2009/147/CE del Parlamento Europeo y del Consejo, de 30 de noviembre de 2009, relativa a la conservación de las aves silvestres en su artículo 2 recoge que los Estados miembros tomarán todas las medidas necesarias para mantener o adaptar las poblaciones de todas las especies de aves contempladas en

|   |                                |            |   |
|---|--------------------------------|------------|---|
| Puede verificar la integridad de este documento mediante la lectura del código QR adjunto o mediante el acceso a la dirección <a href="https://ws050.juntadeandalucia.es/verificarFirma">https://ws050.juntadeandalucia.es/verificarFirma</a> indicando el código de VERIFICACIÓN |                                |            |  |
| FIRMADO POR   | JUAN RAMON PEREZ VALENZUELA    | 22/07/2025 |   |
| VERIFICACIÓN  | Pk2jm8HNRGWEPFU4NUXAUTZAKKGJGP | PÁG. 3/21  |   |

el artículo 1 en un nivel que corresponda en particular a las exigencias ecológicas, científicas y culturales, habida cuenta de las exigencias económicas y recreativas, y en su artículo 7.4. que los Estados miembros velarán por que la práctica de la caza, incluyendo en su caso, la cetrería, tal como se desprenda de la aplicación de las disposiciones nacionales en vigor, respete los principios de una utilización razonable y de una regulación equilibrada desde el punto de vista ecológico de las especies de aves afectadas, y que esta práctica sea compatible, en lo que se refiere a la población de las especies, en particular a las especies migratorias, con las disposiciones que se desprenden del artículo 2 .

La Ley 42/2007 de 13 de diciembre, del Patrimonio Natural y la Biodiversidad igualmente establece entre sus principios la utilización ordenada de los recursos para garantizar el aprovechamiento sostenible del patrimonio natural y, en particular, de las especies y de los ecosistemas, su conservación, restauración y mejora, así como evitar la pérdida neta de biodiversidad. Sobre la actividad cinegética establece que la caza solo podrá realizarse sobre las especies que determinen las Comunidades Autónomas, declaración contemplada en el artículo 65.1 de la Ley 42/2007, de 13 de diciembre, que en ningún caso podrá afectar a las especies incluidas en el Listado de Especies en Régimen de Protección Especial, o a las prohibidas por la Unión Europea, añadiendo que en todo caso, el ejercicio de la caza se regulará de modo que quede garantizado la conservación y el fomento de las especies autorizadas para este ejercicio, a cuyos efectos las Comunidades Autónomas determinarán los terrenos donde puedan realizarse la actividad, así como las fechas hábiles para cada especie.


La Ley 8/2003, de 28 de octubre, de la flora y la fauna silvestres de Andalucía define en su artículo 2 como Aprovechamiento sostenible: la utilización ordenada y responsable de los componentes de la biodiversidad, es decir, de un modo y a un ritmo que no ocasione la disminución a largo plazo de la misma, manteniendo sus posibilidades de satisfacer las necesidades y aspiraciones de las generaciones actuales y futuras, y en su artículo 35.2. establece que Las actividades de caza y de pesca definidas en el artículo 2 de la presente Ley solo se podrán practicar:

- a) Sobre las especies que se relacionan en el Anexo III, siempre que se superen las longitudes y no se excedan los cupos establecidos.
- c) Durante los períodos declarados hábiles por la Consejería competente en materia de medio ambiente la cual velará para que los mismos no se solapen con los períodos de celo, reproducción y crianza de las especies de aves, ni con los períodos de migración prenupcial en el caso de aves migratorias, quedando expresamente prohibida la caza de avifauna en tales períodos.

De acuerdo con el artículo 19 del Decreto 126/2017 de 25 de julio, por el que se aprueba el Reglamento de Ordenación de la Caza, la Consejería competente en materia de caza, previo informe del Comité de Caza del Consejo Andaluz de Biodiversidad aprobará la Orden general de vedas, en la que se determinarán de forma detallada las zonas, épocas, períodos, días y horarios hábiles para el aprovechamiento cinegético de las distintas especies así como las modalidades, excepciones, limitaciones y medidas preventivas para su control, de acuerdo con lo dispuesto en los respectivos planes de caza por áreas cinegéticas.

El artículo 7 del citado Decreto recoge a su vez que cuando exista una situación de emergencia que conlleve daños o situaciones de riesgo para las especies cinegéticas o sus hábitats, como consecuencia de circunstancias excepcionales de tipo meteorológico, biológico, sanitario y ecológico de especial gravedad, la Dirección General competente en materia de caza podrá adoptar, con la debida justificación, medidas cinegéticas excepcionales, con delimitación de la zona afectada, tales como:

- a) Modificación de períodos hábiles de caza.
- b) Prohibición temporal de la caza de determinadas especies o limitación del número de ejemplares a batir.
- d) Modificación de los planes técnicos de caza de los terrenos cinegéticos afectados.

|   |                                |            |   |
|---|--------------------------------|------------|---|
| Puede verificar la integridad de este documento mediante la lectura del código QR adjunto o mediante el acceso a la dirección <a href="https://ws050.juntadeandalucia.es/verificarFirma">https://ws050.juntadeandalucia.es/verificarFirma</a> indicando el código de VERIFICACIÓN |                                |            |  |
| FIRMADO POR   | JUAN RAMON PEREZ VALENZUELA    | 22/07/2025 |   |
| VERIFICACIÓN  | Pk2jm8HNRGWEPFU4NUXAUTZAKKGJGP | PÁG. 4/21  |   |

- f) Suspensiones temporales, limitaciones o prohibiciones en el ejercicio de la actividad cinegética.
- g) Otras medidas cinegéticas de carácter excepcional.

El Decreto 170/2024, de 26 de agosto, por el que se establece la estructura orgánica de la Consejería de Sostenibilidad y Medio Ambiente, establece que corresponde a la Dirección General de Política Forestal y Biodiversidad, entre otras funciones, "*la ordenación, conservación, protección y seguimiento de las especies de caza y pesca deportiva continental y el fomento de su aprovechamiento sostenible, tanto en la propiedad pública como en la privada*".

Por todo lo expuesto, vista la normativa citada y la de general aplicación, esta Dirección General de Política Forestal y Biodiversidad, en el ejercicio de las competencias que le atribuye el Decreto 170/2024, de 26 de agosto, por el que se establece la estructura orgánica de la Consejería de Sostenibilidad y Medio Ambiente.

HA RESUELTO


Primero. Se establece el cupo, periodo hábil de caza y las condiciones para poder cazar la tórtola europea (*Streptopelia turtur*), en la temporada 2025-2026 en la Comunidad Autónoma de Andalucía, conforme a las directrices establecidas por el órgano de gobernanza del Plan de gestión adaptativa de la caza de la tórtola europea en el pasillo migratorio occidental:

1.- Durante la temporada de caza 2025-2026 el cupo total será de 35.497 capturas de la especie tórtola europea (*Streptopelia turtur*) en la Comunidad Autónoma de Andalucía, que se reparte exclusivamente entre los cotos de caza relacionados en el Anexo I de esta resolución conforme a las condiciones establecidas en el punto 5 del apartado primero de la Resolución de 11 de marzo de 2025, de la Dirección General de Política Forestal y Biodiversidad, por la que se adoptan determinados acuerdos en previsión de la posible asignación de cupos dentro del plan de gestión adaptativa de la caza de la tórtola europea (*Streptopelia turtur*) en Andalucía durante la próxima temporada de caza 2025-2026 (BOJA nº 50 de 14 de marzo de 2025).

Respecto al 35% del cupo a repartir entre los cotos de caza que ostenten la condición de cotos deportivos de caza o cotos privados de caza cuyo titular cinegético sea una sociedad deportiva federada, indicado en el Anexo I como Criterio 3, se ha realizado el reparto del mismo siguiendo unas criterios homólogos a los del cupo general: esto es, el 20% para todos los cotos de caza participantes adscritos a la Federación Andaluza de Caza, el 45% en función de la superficie de cada matrícula y el 35% restante entre aquellos cotos que han implementado y participado de manera activa en los últimos años en los siguientes proyectos: Proyectos PIRTE (Plan Integral para la Recuperación de la Tórtola Europea), Proyecto Framework, Proyecto Rufa y el Observatorio Cinegético, distribuyendo esta cantidad a tenor de la extensión de los mismos.

2.- Los cotos que figuran en el Anexo I de esta resolución son los únicos que podrán ejercer la caza de la tórtola europea en la temporada 2025-2026 y siempre que el aprovechamiento cinegético de esta especie esté autorizado en el plan técnico de caza en vigor de cada acotado.

3.- El periodo hábil de caza de la tórtola europea durante la temporada 2025-2026 en la Comunidad Autónoma de Andalucía se reduce exclusivamente a los días 23 y 24 de agosto de 2025, excepto en la zona costera de Cádiz, cuyo ámbito territorial está delimitado en el anexo I de la Orden de 5 de julio de 2018 por la que se fijan las vedas y períodos hábiles de caza en Andalucía, donde se podrá cazar exclusivamente los días 6 y 7 de septiembre de 2025.

|   |                                |            |   |
|---|--------------------------------|------------|---|
| Puede verificar la integridad de este documento mediante la lectura del código QR adjunto o mediante el acceso a la dirección <a href="https://ws050.juntadeandalucia.es/verificarFirma">https://ws050.juntadeandalucia.es/verificarFirma</a> indicando el código de VERIFICACIÓN |                                |            |  |
| FIRMADO POR   | JUAN RAMON PEREZ VALENZUELA    | 22/07/2025 |   |
| VERIFICACIÓN  | Pk2jm8HNRGWEPFU4NUXAUTZAKKGJGP | PÁG. 5/21  |   |


4.- Será en todo caso obligatorio el uso de la aplicación móvil gratuita "Precinto Digital de Caza" para los titulares de cotos de caza con cupo asignado, así como para las personas cazadoras que pretendan ejercer la caza de la tórtola europea en alguno o algunos de los cotos autorizados. Los cotos que figuran en el Anexo I y que hayan aportado la dirección de correo electrónico a la Dirección General de Política Forestal y Biodiversidad, de acuerdo con el apartado tercero de la Resolución de 25 de junio de 2025 por la que se publica la lista provisional de cotos donde se autorizará la caza de la tórtola europea (*Streptopelia turtur*) y el cupo provisional asignado dentro del Plan de gestión adaptativa de la caza de esta especie en Andalucía para la temporada de caza 2025-2026, serán registrados en la aplicación con su cupo correspondiente. El titular de cada uno de estos cotos o en su caso, su representante o persona autorizada, deberá autorizar y asignar el cupo correspondiente a cada una de las personas cazadoras que pretendan ejercer la caza de la tórtola en sus respectivos cotos. Asignados estos cupos individuales, cada persona cazadora deberá generar sus precintos digitales con las capturas realizadas, siendo accesible este precinto digital en forma de QR tanto para titulares de cotos como para los agentes de la autoridad a efectos de control del cumplimiento del cupo de capturas. El precintado digital de las tórtolas abatidas deberá realizarse una vez finalizada la actividad y enfundada el arma, y en todo caso antes de desplazarse a otro lugar del coto o fuera del mismo. Todos los ejemplares de tórtola abatidos deberán ser retirados del medio, salvo imposibilidad de acceso a los mismos, y precintados digitalmente.

Segundo.- Conforme al artículo 3 de la Orden de 5 de julio de 2018, modificado por la Orden de 29 de junio de 2022, los titulares de los cotos del listado establecido en el Anexo I de esta resolución deberán remitir a la Delegación Territorial competente en materia de caza de la provincia correspondiente a su terreno cinegético, informe de capturas de la media veda, de todas las especies y modalidades practicadas, antes del 1 de octubre de la temporada en curso. El cumplimiento de esta obligación se establece en desarrollo de la obligación establecida de acuerdo con el artículo 14 del Reglamento de Ordenación de la Caza en Andalucía, respecto de la memoria anual de actividades cinegéticas, de la que se considera un previo extracto de la misma.

Tercero. Por parte de Agentes de la autoridad se ejecutará un plan de inspecciones a lo largo de toda la media veda para verificar el cumplimiento de las condiciones establecidas en el apartado primero. Serán objeto de inspección tanto cotos incluidos en el Anexo I de esta resolución, como otros cotos no autorizados para la caza de la tórtola europea en la temporada cinegética 2025-2026.

Cuarto. En el anexo II de esta Resolución se incluye el listado de cotos de caza cuyos titulares presentaron alegaciones al listado publicado en la Resolución de 25 de junio de 2025 por la que se publica la lista provisional de cotos donde se autorizará la caza de la tórtola europea (*Streptopelia turtur*) y el cupo provisional asignado dentro del Plan de gestión adaptativa de la caza de esta especie en Andalucía para la temporada de caza 2025-2026, y que una vez estudiadas las referidas alegaciones, no han sido autorizados para cazar la tórtola europea.

Quinto. La adopción de medidas de gestión de hábitats para la mejora poblacional de la tórtola europea durante la temporada cinegética 2025-2026 podrá ser tenido en cuenta en la asignación de posibles futuros cupos de captura de esta especie en la siguiente temporada de caza 2026-2027, dentro del plan de gestión adaptativa de la caza de esta especie. Este esfuerzo de adopción de medidas de gestión de hábitats deberá basarse en la existencia en cada coto de caza de, al menos, dos de las medidas de gestión de hábitats favorables para la especie contempladas en el catálogo priorizado de medidas de gestión de hábitats en ecosistemas agrarios y no agrarios para la mejora poblacional de la tórtola europea elaborado dentro del Acuerdo de encomienda de gestión entre el Ministerio de Agricultura, Pesca y Alimentación y la Agencia

|   |                                |            |   |
|---|--------------------------------|------------|---|
| Puede verificar la integridad de este documento mediante la lectura del código QR adjunto o mediante el acceso a la dirección <a href="https://ws050.juntadeandalucia.es/verificarFirma">https://ws050.juntadeandalucia.es/verificarFirma</a> indicando el código de VERIFICACIÓN |                                |            |  |
| FIRMADO POR   | JUAN RAMON PEREZ VALENZUELA    | 22/07/2025 |   |
| VERIFICACIÓN  | Pk2jm8HNRGWEPFU4NUXAUTZAKKGJGP | PÁG. 6/21  |   |


Estatad Consejo Superior de Investigaciones Científicas, M.P., para la implementación de un mecanismo de gestión cinegética adaptativa de la tórtola europea asociada a la gestión del hábitat.  
([https://www.mapa.gob.es/es/ganaderia/temas/gestion-cinegetica/informemapacatalogopriorizadohabitat-v9\\_tcm30-690854.pdf](https://www.mapa.gob.es/es/ganaderia/temas/gestion-cinegetica/informemapacatalogopriorizadohabitat-v9_tcm30-690854.pdf)).

Las medidas de gestión de hábitats consistentes en la alimentación suplementaria y en la creación/adaptación de puntos de agua naturalizados, son consideradas medidas complementarias, por lo que en caso de desarrollar una o ambas, deberán implementarse en todo caso junto con otra medida diferente a ella. Por resolución de la persona titular de la Dirección General competente en materia de caza se determinarán los requisitos para acreditar la existencia de las referidas medidas de gestión de hábitats para la mejora poblacional de la tórtola europea.

Sexto.- Publicar esta Resolución, con sus correspondientes anexos, en el Boletín Oficial de la Junta de Andalucía y en la página web de la Consejería de Sostenibilidad y Medio Ambiente.

Contra la presente Resolución, que no agota la vía administrativa, y de conformidad con los artículos 121 y 122 de la Ley 39/2015, de 1 de octubre, del Procedimiento Administrativo Común de las Administraciones Públicas, podrá interponerse recurso de alzada ante la Excm. Sra. Consejera de Sostenibilidad y Medio Ambiente en el plazo de un mes, a contar desde el día siguiente al de su publicación en el Boletín Oficial de la Junta de Andalucía.

Sevilla, 21 de julio de 2025.- El Director General. - Juan Ramón Pérez Valenzuela.

|   |                                |            |   |
|---|--------------------------------|------------|---|
| Puede verificar la integridad de este documento mediante la lectura del código QR adjunto o mediante el acceso a la dirección <a href="https://ws050.juntadeandalucia.es/verificarFirma">https://ws050.juntadeandalucia.es/verificarFirma</a> indicando el código de VERIFICACIÓN |                                |            |  |
| FIRMADO POR   | JUAN RAMON PEREZ VALENZUELA    | 22/07/2025 |   |
| VERIFICACIÓN  | Pk2jm8HNRGWEPFU4NUXAUTZAKKGJGP | PÁG. 7/21  |   |




# ANEXO I

## LISTADO DE LOS COTOS Y CUPO ASIGNADO DONDE SE AUTORIZA LA CAZA DE LA TÓRTOLA EUROPEA EN LA TEMPORADA CINEGÉTICA 2025 - 2026


| Matrícula | Nombre del coto             | Provincia | Criterio 1* | Criterio 2* | Criterio 3* | Cupo total |
|-----------|-----------------------------|-----------|-------------|-------------|-------------|------------|
| AL-10186  | SAN SEBASTIÁN               | Almería   | 13          | 39          | 94          | 146        |
| AL-10217  | EL LLANO                    | Almería   | 13          | 8           | 0           | 21         |
| AL-10232  | LA UNIÓN DE ANTAS           | Almería   | 13          | 99          | 82          | 194        |
| AL-10285  | CASA BLANCA                 | Almería   | 13          | 16          | 0           | 29         |
| AL-10397  | LAS ESTANCIAS               | Almería   | 13          | 28          | 64          | 105        |
| AL-10424  | PADULES                     | Almería   | 13          | 39          | 42          | 94         |
| AL-10755  | LA PEDREA                   | Almería   | 13          | 12          | 0           | 25         |
| AL-10757  | MONTEAGUD-I                 | Almería   | 13          | 14          | 26          | 53         |
| AL-10930  | LOS CHUANES                 | Almería   | 13          | 15          | 26          | 54         |
| AL-10955  | C.D. LAS MONTERIAS DE TAHAL | Almería   | 13          | 20          | 32          | 65         |
| AL-11029  | LAS HOYAS                   | Almería   | 13          | 6           | 0           | 19         |
| AL-11077  | SIERRA DE LÚCAR             | Almería   | 13          | 9           | 33          | 55         |
| AL-11108  | LOS ALAMILLOS               | Almería   | 13          | 10          | 24          | 47         |
| CA-00001  | LA ZARZA                    | Cádiz     | 13          | 3           | 18          | 34         |
| CA-10001  | EL HIGUERÓN                 | Cádiz     | 13          | 10          | 0           | 23         |
| CA-10010  | SOTILO NUEVO                | Cádiz     | 13          | 11          | 0           | 24         |
| CA-10015  | SALTO AL CIELO              | Cádiz     | 13          | 23          | 0           | 36         |
| CA-10045  | LAS PORQUERAS               | Cádiz     | 13          | 8           | 0           | 21         |
| CA-10058  | POSTUERO ALTO               | Cádiz     | 13          | 11          | 0           | 24         |
| CA-10078  | EL PALOMAR DE SIGUENZA      | Cádiz     | 13          | 8           | 0           | 21         |
| CA-10097  | LA MATANZA                  | Cádiz     | 13          | 11          | 0           | 24         |
| CA-10137  | SOTILLO VIEJO               | Cádiz     | 13          | 11          | 0           | 24         |
| CA-10147  | LA CANALEJA                 | Cádiz     | 13          | 20          | 0           | 33         |
| CA-10149  | DEHESA DE ESPARTINA, S.L.   | Cádiz     | 13          | 10          | 0           | 23         |
| CA-10163  | LA ZURITA                   | Cádiz     | 13          | 8           | 0           | 21         |
| CA-10181  | JANDILLA                    | Cádiz     | 13          | 13          | 0           | 26         |
| CA-10182  | LA TORRE MELGAREJO          | Cádiz     | 13          | 8           | 0           | 21         |
| CA-10187  | MAJADA VERDE                | Cádiz     | 13          | 15          | 0           | 28         |
| CA-10190  | LOS BERMEJALES              | Cádiz     | 13          | 5           | 0           | 18         |
| CA-10213  | CASAS DEL MARQUÉS           | Cádiz     | 13          | 24          | 0           | 37         |
| CA-10216  | LOS PORTICHUELOS            | Cádiz     | 13          | 7           | 0           | 20         |
| CA-10217  | MARTELILLA                  | Cádiz     | 13          | 9           | 0           | 22         |
| CA-10287  | LA ZORRILLA                 | Cádiz     | 13          | 11          | 0           | 24         |
| CA-10300  | MONTE CORTO                 | Cádiz     | 13          | 25          | 0           | 38         |
| CA-10331  | MOJÓN BLANCO                | Cádiz     | 13          | 14          | 0           | 27         |
| CA-10393  | LAS QUEBRADAS               | Cádiz     | 13          | 5           | 20          | 38         |

Es copia auténtica de documento electrónico


|   |                                |            |   |
|---|--------------------------------|------------|---|
| Puede verificar la integridad de este documento mediante la lectura del código QR adjunto o mediante el acceso a la dirección <a href="https://ws050.juntadeandalucia.es/verificarFirma">https://ws050.juntadeandalucia.es/verificarFirma</a> indicando el código de VERIFICACIÓN |                                |            |  |
| FIRMADO POR   | JUAN RAMON PEREZ VALENZUELA    | 22/07/2025 |   |
| VERIFICACIÓN  | Pk2jm8HNRGWEPFU4NUXAUTZAKKGJGP | PÁG. 8/21  |   |




|          |                                  |       |    |     |     |     |
|----------|----------------------------------|-------|----|-----|-----|-----|
| CA-10425 | BALLESTERO                       | Cádiz | 13 | 10  | 0   | 23  |
| CA-10426 | FUENTE BERMEJA                   | Cádiz | 13 | 5   | 0   | 18  |
| CA-10432 | VALCARGADO                       | Cádiz | 13 | 20  | 0   | 33  |
| CA-10588 | LOS RINCONES                     | Cádiz | 13 | 11  | 0   | 24  |
| CA-10632 | LA ESPERILLA                     | Cádiz | 13 | 8   | 0   | 21  |
| CA-10633 | EL PERAL                         | Cádiz | 13 | 15  | 0   | 28  |
| CA-10651 | LA CODORNIZ                      | Cádiz | 13 | 37  | 84  | 134 |
| CA-10663 | ALGARABEJO                       | Cádiz | 13 | 15  | 24  | 52  |
| CA-10715 | TORRE-BREVA                      | Cádiz | 13 | 15  | 26  | 54  |
| CA-10844 | EL CRISNETE                      | Cádiz | 13 | 10  | 0   | 23  |
| CA-10927 | EL PEDROSO                       | Cádiz | 13 | 32  | 0   | 45  |
| CA-10995 | FATETAR                          | Cádiz | 13 | 50  | 47  | 110 |
| CA-11001 | VILLAMARTÍN                      | Cádiz | 13 | 199 | 342 | 554 |
| CA-11008 | MALCOCINADO                      | Cádiz | 13 | 14  | 25  | 52  |
| CA-11017 | LA RABISA                        | Cádiz | 13 | 13  | 0   | 26  |
| CA-11049 | EL BUJEDILLO                     | Cádiz | 13 | 26  | 56  | 95  |
| CA-11057 | COTO FEDERADO VEJER-BARBATE      | Cádiz | 13 | 25  | 57  | 95  |
| CA-11059 | LAS TÓRTOLAS                     | Cádiz | 13 | 58  | 46  | 117 |
| CA-11060 | EL CONILETE                      | Cádiz | 13 | 15  | 0   | 28  |
| CA-11077 | PUERTOLLANO                      | Cádiz | 13 | 38  | 77  | 128 |
| CA-11089 | EL PICAZO                        | Cádiz | 13 | 22  | 31  | 66  |
| CA-11102 | LAS MARISMAS                     | Cádiz | 13 | 51  | 51  | 115 |
| CA-11113 | COTO DPTVO. DE CAZA LAS MARISMAS | Cádiz | 13 | 10  | 23  | 46  |
| CA-11133 | HAZAS DE NÁJERA                  | Cádiz | 13 | 60  | 51  | 124 |
| CA-11141 | SAN PEDRO                        | Cádiz | 13 | 17  | 0   | 30  |
| CA-11145 | DUNAS DE BARBATE                 | Cádiz | 13 | 30  | 64  | 107 |
| CA-11171 | JARILLA-JARETA                   | Cádiz | 13 | 9   | 0   | 22  |
| CA-11173 | LA CODORNIZ DE NUEVA JARILLA     | Cádiz | 13 | 45  | 96  | 154 |
| CA-11189 | SOCIEDAD DE CAZADORES DE ROTA    | Cádiz | 13 | 24  | 33  | 70  |
| CA-11283 | LA GINETA ALTA                   | Cádiz | 13 | 7   | 0   | 20  |
| CA-11288 | BATAN DE MARTELILLA              | Cádiz | 13 | 6   | 0   | 19  |
| CA-11298 | LOS GALLARDOS                    | Cádiz | 13 | 11  | 0   | 24  |
| CA-11299 | LOS CHARCONES                    | Cádiz | 13 | 9   | 0   | 22  |
| CA-11305 | CANTORA                          | Cádiz | 13 | 8   | 0   | 21  |
| CA-11358 | MESAS DE SANTIAGO                | Cádiz | 13 | 24  | 0   | 37  |
| CA-11390 | EL BERCIAL                       | Cádiz | 13 | 8   | 0   | 21  |
| CA-11428 | LAS MONJAS                       | Cádiz | 13 | 7   | 0   | 20  |
| CA-11438 | LA ARENOSA                       | Cádiz | 13 | 7   | 0   | 20  |
| CA-11455 | JABONERO                         | Cádiz | 13 | 17  | 0   | 30  |
| CA-11480 | CERRO DEL BÚHO                   | Cádiz | 13 | 6   | 0   | 19  |
| CA-11483 | HAZAS DE CANTARRANA              | Cádiz | 13 | 11  | 35  | 59  |
| CA-11502 | TEJAREJO Y CARVAJAL DEL ESTE     | Cádiz | 13 | 12  | 0   | 25  |

|   |                                |            |   |
|---|--------------------------------|------------|---|
| Puede verificar la integridad de este documento mediante la lectura del código QR adjunto o mediante el acceso a la dirección <a href="https://ws050.juntadeandalucia.es/verificarFirma">https://ws050.juntadeandalucia.es/verificarFirma</a> indicando el código de VERIFICACIÓN |                                |            |  |
| FIRMADO POR   | JUAN RAMON PEREZ VALENZUELA    | 22/07/2025 |   |
| VERIFICACIÓN  | Pk2jm8HNRGWEPFU4NUXAUTZAKKGJGP | PÁG. 9/21  |   |


|          |                                  |         |    |    |     |     |
|----------|----------------------------------|---------|----|----|-----|-----|
| CA-11515 | CABALLERÍAS BAJAS                | Cádiz   | 13 | 6  | 0   | 19  |
| CA-11546 | CORTIJO DEL HUNDIDO              | Cádiz   | 13 | 10 | 0   | 23  |
| CA-11547 | LA SANGUIJUELA DE ESPERA         | Cádiz   | 13 | 7  | 0   | 20  |
| CA-11576 | FINCA BARRIA                     | Cádiz   | 13 | 7  | 0   | 20  |
| CA-11581 | CLUB DPTVO. DE CAZA Y TIRO ROTAE | Cádiz   | 13 | 6  | 0   | 19  |
| CA-11614 | EL MARTILLO                      | Cádiz   | 13 | 9  | 0   | 22  |
| CO-10003 | PENDOLILLAS                      | Córdoba | 13 | 5  | 0   | 18  |
| CO-10046 | NAVAS DEL MORO ALTO              | Córdoba | 13 | 18 | 0   | 31  |
| CO-10050 | MARA                             | Córdoba | 13 | 14 | 0   | 27  |
| CO-10057 | LA HUELGA REYERTAS               | Córdoba | 13 | 13 | 0   | 26  |
| CO-10058 | CAMPIÑUELA ALTA                  | Córdoba | 13 | 6  | 0   | 19  |
| CO-10079 | CASTILLEJOS                      | Córdoba | 13 | 68 | 61  | 142 |
| CO-10124 | CUCHILLARES                      | Córdoba | 13 | 22 | 0   | 35  |
| CO-10185 | LOS MEMBRILLOS                   | Córdoba | 13 | 14 | 0   | 27  |
| CO-10186 | PAREDONES DE MEDINA              | Córdoba | 13 | 11 | 0   | 24  |
| CO-10272 | CORTIJO NUEVO                    | Córdoba | 13 | 8  | 0   | 21  |
| CO-10289 | LA MUÑECA O CASTREÑO             | Córdoba | 13 | 30 | 36  | 79  |
| CO-10299 | EL COSCOJAL                      | Córdoba | 13 | 21 | 0   | 34  |
| CO-10304 | MARGENES DEL SALADO              | Córdoba | 13 | 51 | 112 | 176 |
| CO-10306 | CAMPIÑUELAS                      | Córdoba | 13 | 21 | 0   | 34  |
| CO-10316 | LA BAJA                          | Córdoba | 13 | 29 | 0   | 42  |
| CO-10327 | SANTA ANA                        | Córdoba | 13 | 52 | 104 | 169 |
| CO-10347 | MARIA JOSÉ                       | Córdoba | 13 | 6  | 0   | 19  |
| CO-10357 | EL CHANCILLER                    | Córdoba | 13 | 7  | 0   | 20  |
| CO-10370 | LAS CUEVAS                       | Córdoba | 13 | 9  | 31  | 53  |
| CO-10382 | EL VILLAR Y LA REDONDA           | Córdoba | 13 | 31 | 0   | 44  |
| CO-10422 | LA CARRASCOSA                    | Córdoba | 13 | 6  | 0   | 19  |
| CO-10437 | LAS CASILLAS                     | Córdoba | 13 | 55 | 53  | 121 |
| CO-10470 | EL SALTILLO                      | Córdoba | 13 | 77 | 0   | 90  |
| CO-10491 | BRAHONES                         | Córdoba | 13 | 16 | 0   | 29  |
| CO-10510 | BRAMADERO Y OTROS                | Córdoba | 13 | 27 | 0   | 40  |
| CO-10528 | LOS IDOLOS                       | Córdoba | 13 | 5  | 0   | 18  |
| CO-10536 | EL RISQUILLO                     | Córdoba | 13 | 6  | 0   | 19  |
| CO-10546 | EL BALDIO                        | Córdoba | 13 | 21 | 0   | 34  |
| CO-10550 | COTO GUADIATO                    | Córdoba | 13 | 24 | 0   | 37  |
| CO-10583 | LOS AMIGOS                       | Córdoba | 13 | 39 | 0   | 52  |
| CO-10611 | HUERTA SERRANO                   | Córdoba | 13 | 21 | 0   | 34  |
| CO-10630 | BARRANCO BLANCO Y COLMENARES     | Córdoba | 13 | 7  | 0   | 20  |
| CO-10633 | LA CABALLERA Y PEÑA DEL AGUILA   | Córdoba | 13 | 17 | 27  | 57  |
| CO-10657 | LA PEÑA                          | Córdoba | 13 | 45 | 88  | 146 |
| CO-10662 | LOS CUARTOS                      | Córdoba | 13 | 21 | 30  | 64  |
| CO-10673 | LA SEGOVIANA BAJA                | Córdoba | 13 | 12 | 0   | 25  |

|   |                                |            |   |
|---|--------------------------------|------------|---|
| Puede verificar la integridad de este documento mediante la lectura del código QR adjunto o mediante el acceso a la dirección <a href="https://ws050.juntadeandalucia.es/verificarFirma">https://ws050.juntadeandalucia.es/verificarFirma</a> indicando el código de VERIFICACIÓN |                                |            |  |
| FIRMADO POR   | JUAN RAMON PEREZ VALENZUELA    | 22/07/2025 |   |
| VERIFICACIÓN  | Pk2jm8HNRGWEPFU4NUXAUTZAKKGJGP | PÁG. 10/21 |   |


|                 |                            |         |    |     |     |            |
|-----------------|----------------------------|---------|----|-----|-----|------------|
| <b>CO-10676</b> | MATACAN                    | Córdoba | 13 | 22  | 0   | <b>35</b>  |
| <b>CO-10682</b> | LA VERA                    | Córdoba | 13 | 13  | 0   | <b>26</b>  |
| <b>CO-10703</b> | FUENTE BLANCA              | Córdoba | 13 | 12  | 0   | <b>25</b>  |
| <b>CO-10712</b> | CASTILLO ANZUR             | Córdoba | 13 | 55  | 49  | <b>117</b> |
| <b>CO-10717</b> | CERRO ALBARDON             | Córdoba | 13 | 14  | 0   | <b>27</b>  |
| <b>CO-10738</b> | ALAMEDILLA                 | Córdoba | 13 | 11  | 0   | <b>24</b>  |
| <b>CO-10771</b> | PUERTO DEL TORO            | Córdoba | 13 | 31  | 0   | <b>44</b>  |
| <b>CO-10847</b> | LA UTRERA                  | Córdoba | 13 | 24  | 0   | <b>37</b>  |
| <b>CO-10853</b> | MONTEFRIO                  | Córdoba | 13 | 124 | 0   | <b>137</b> |
| <b>CO-10854</b> | ALONSO DE AGUILAR          | Córdoba | 13 | 181 | 326 | <b>520</b> |
| <b>CO-10894</b> | EL VILLAR                  | Córdoba | 13 | 10  | 0   | <b>23</b>  |
| <b>CO-10919</b> | LA AMISTAD CINEGETICA      | Córdoba | 13 | 19  | 0   | <b>32</b>  |
| <b>CO-10933</b> | COTO MAJADAS VIEJAS        | Córdoba | 13 | 7   | 0   | <b>20</b>  |
| <b>CO-10971</b> | EL DONADIO                 | Córdoba | 13 | 5   | 0   | <b>18</b>  |
| <b>CO-10996</b> | EL MOLAR                   | Córdoba | 13 | 11  | 23  | <b>47</b>  |
| <b>CO-11084</b> | LAS ARCAS                  | Córdoba | 13 | 5   | 0   | <b>18</b>  |
| <b>CO-11088</b> | LAS GAMONOSAS              | Córdoba | 13 | 39  | 42  | <b>94</b>  |
| <b>CO-11116</b> | EL ALBERO                  | Córdoba | 13 | 214 | 0   | <b>227</b> |
| <b>CO-11239</b> | EL SEIS DOBLE              | Córdoba | 13 | 22  | 59  | <b>94</b>  |
| <b>CO-11244</b> | SAN ACACIO                 | Córdoba | 13 | 59  | 52  | <b>124</b> |
| <b>CO-11300</b> | NAVALESPINO                | Córdoba | 13 | 11  | 0   | <b>24</b>  |
| <b>CO-11307</b> | LA HARINA                  | Córdoba | 13 | 9   | 0   | <b>22</b>  |
| <b>CO-11316</b> | COTO SDAD CAZADORES BAENA  | Córdoba | 13 | 194 | 336 | <b>543</b> |
| <b>CO-11363</b> | LOS JARALES                | Córdoba | 13 | 24  | 33  | <b>70</b>  |
| <b>CO-11364</b> | EL CRISTO MARROQUIL        | Córdoba | 13 | 208 | 154 | <b>375</b> |
| <b>CO-11365</b> | MADROÑIZ                   | Córdoba | 13 | 47  | 0   | <b>60</b>  |
| <b>CO-11378</b> | COTO SAN RODRIGO           | Córdoba | 13 | 228 | 406 | <b>647</b> |
| <b>CO-11400</b> | LA NAVA DE LA VIRGEN       | Córdoba | 13 | 5   | 0   | <b>18</b>  |
| <b>CO-11405</b> | SOCIEDAD DE CAZAD.FEDERADA | Córdoba | 13 | 109 | 82  | <b>204</b> |
| <b>CO-11427</b> | EL CAÑUELO                 | Córdoba | 13 | 18  | 0   | <b>31</b>  |
| <b>CO-11445</b> | EL TORCAL                  | Córdoba | 13 | 12  | 24  | <b>49</b>  |
| <b>CO-11454</b> | LAS CUEVAS                 | Córdoba | 13 | 9   | 0   | <b>22</b>  |
| <b>CO-11455</b> | LA SOLANA                  | Córdoba | 13 | 6   | 0   | <b>19</b>  |
| <b>CO-11485</b> | VENTA VELASCO              | Córdoba | 13 | 15  | 0   | <b>28</b>  |
| <b>CO-11569</b> | SANTA ANA                  | Córdoba | 13 | 13  | 0   | <b>26</b>  |
| <b>CO-11570</b> | PAJARON                    | Córdoba | 13 | 10  | 0   | <b>23</b>  |
| <b>CO-11593</b> | PONTANES                   | Córdoba | 13 | 240 | 430 | <b>683</b> |
| <b>CO-11609</b> | LAS TIESAS                 | Córdoba | 13 | 9   | 0   | <b>22</b>  |
| <b>CO-11610</b> | EL TAGARNILLAR             | Córdoba | 13 | 10  | 0   | <b>23</b>  |
| <b>CO-11612</b> | LA ALCANTARILLA            | Córdoba | 13 | 15  | 0   | <b>28</b>  |
| <b>CO-11620</b> | SAN NICASIO                | Córdoba | 13 | 170 | 136 | <b>319</b> |
| <b>CO-11632</b> | LA CENTINELA               | Córdoba | 13 | 13  | 0   | <b>26</b>  |

|   |                                |            |   |
|---|--------------------------------|------------|---|
| Puede verificar la integridad de este documento mediante la lectura del código QR adjunto o mediante el acceso a la dirección <a href="https://ws050.juntadeandalucia.es/verificarFirma">https://ws050.juntadeandalucia.es/verificarFirma</a> indicando el código de VERIFICACIÓN |                                |            |  |
| FIRMADO POR   | JUAN RAMON PEREZ VALENZUELA    | 22/07/2025 |   |
| VERIFICACIÓN  | Pk2jm8HNRGWEPFU4NUXAUTZAKKGJGP | PÁG. 11/21 |   |


|                 |                               |         |    |     |     |            |
|-----------------|-------------------------------|---------|----|-----|-----|------------|
| <b>CO-11642</b> | COTO TERMINO FERNÁN NÚÑEZ     | Córdoba | 13 | 105 | 201 | <b>319</b> |
| <b>CO-11676</b> | LOS SANTIAGOS                 | Córdoba | 13 | 6   | 0   | <b>19</b>  |
| <b>CO-11683</b> | ENCINILLA ALTA                | Córdoba | 13 | 8   | 0   | <b>21</b>  |
| <b>CO-11690</b> | MALAGON                       | Córdoba | 13 | 8   | 0   | <b>21</b>  |
| <b>CO-11696</b> | MINGOHIJO Y NAVARRO           | Córdoba | 13 | 14  | 26  | <b>53</b>  |
| <b>CO-11705</b> | CALERUELA                     | Córdoba | 13 | 13  | 0   | <b>26</b>  |
| <b>CO-11714</b> | LAS TIESAS                    | Córdoba | 13 | 8   | 0   | <b>21</b>  |
| <b>CO-11716</b> | SANTA ROSA                    | Córdoba | 13 | 5   | 0   | <b>18</b>  |
| <b>CO-11734</b> | NTRA SRA DE LA ESPERANZA      | Córdoba | 13 | 8   | 0   | <b>21</b>  |
| <b>CO-11735</b> | MAJADA DE LA MOZA             | Córdoba | 13 | 17  | 0   | <b>30</b>  |
| <b>CO-11768</b> | MILLAR DE LOS VALLES          | Córdoba | 13 | 15  | 0   | <b>28</b>  |
| <b>CO-11776</b> | MAJADA IGLESIA                | Córdoba | 13 | 12  | 0   | <b>25</b>  |
| <b>CO-11777</b> | MALPARTIDA                    | Córdoba | 13 | 11  | 0   | <b>24</b>  |
| <b>CO-11783</b> | TEJONERAS BAJAS               | Córdoba | 13 | 12  | 0   | <b>25</b>  |
| <b>CO-11790</b> | ROMANEJOS                     | Córdoba | 13 | 12  | 0   | <b>25</b>  |
| <b>CO-11828</b> | EL TARAJAL                    | Córdoba | 13 | 7   | 0   | <b>20</b>  |
| <b>CO-11859</b> | EL GALLO DE VALDEPEÑAS        | Córdoba | 13 | 5   | 0   | <b>18</b>  |
| <b>CO-11866</b> | EL CHOTON                     | Córdoba | 13 | 15  | 0   | <b>28</b>  |
| <b>CO-11869</b> | EL CHAPARRAL                  | Córdoba | 13 | 6   | 0   | <b>19</b>  |
| <b>CO-11899</b> | LA DEHESILLA                  | Córdoba | 13 | 18  | 0   | <b>31</b>  |
| <b>CO-11903</b> | LA CARAZA                     | Córdoba | 13 | 9   | 0   | <b>22</b>  |
| <b>CO-11911</b> | LOS ANGELES                   | Córdoba | 13 | 18  | 28  | <b>59</b>  |
| <b>CO-11926</b> | LA PEÑA                       | Córdoba | 13 | 23  | 0   | <b>36</b>  |
| <b>CO-11934</b> | HUERTO VIEJO                  | Córdoba | 13 | 11  | 0   | <b>24</b>  |
| <b>CO-11943</b> | FUENREAL                      | Córdoba | 13 | 9   | 0   | <b>22</b>  |
| <b>CO-11961</b> | CRUZ DEL CHAPARRAL            | Córdoba | 13 | 18  | 0   | <b>31</b>  |
| <b>CO-11962</b> | DEHESILLA                     | Córdoba | 13 | 16  | 0   | <b>29</b>  |
| <b>CO-11972</b> | DEHESILLA                     | Córdoba | 13 | 5   | 0   | <b>18</b>  |
| <b>CO-11979</b> | LA HERRERA                    | Córdoba | 13 | 12  | 0   | <b>25</b>  |
| <b>CO-12001</b> | EL ESCAMBRON                  | Córdoba | 13 | 28  | 0   | <b>41</b>  |
| <b>CO-12003</b> | EL DONCELLAR                  | Córdoba | 13 | 60  | 56  | <b>129</b> |
| <b>CO-12035</b> | VADO DE LOS BUEYES            | Córdoba | 13 | 5   | 0   | <b>18</b>  |
| <b>CO-12038</b> | ALICANTE ALTO                 | Córdoba | 13 | 11  | 0   | <b>24</b>  |
| <b>CO-12079</b> | COTO SOCIEDAD DE CAZADORES    | Córdoba | 13 | 79  | 152 | <b>244</b> |
| <b>CO-12159</b> | SAMANIEGO Y AGREGADOS         | Córdoba | 13 | 21  | 0   | <b>34</b>  |
| <b>CO-12172</b> | EL RABANAL                    | Córdoba | 13 | 30  | 36  | <b>79</b>  |
| <b>CO-12274</b> | GARCIA MARTIN                 | Córdoba | 13 | 13  | 0   | <b>26</b>  |
| <b>CO-12349</b> | LA ISLA-MELONARES Y ESTRELLAS | Córdoba | 13 | 12  | 0   | <b>25</b>  |
| <b>CO-12417</b> | LA VIÑUELA                    | Córdoba | 13 | 5   | 0   | <b>18</b>  |
| <b>CO-12425</b> | LOS LLANOS                    | Córdoba | 13 | 15  | 0   | <b>28</b>  |
| <b>CO-12426</b> | PATA MULO                     | Córdoba | 13 | 30  | 67  | <b>110</b> |
| <b>CO-12432</b> | JUDIHUELO                     | Córdoba | 13 | 21  | 31  | <b>65</b>  |

|   |                                |            |   |
|---|--------------------------------|------------|---|
| Puede verificar la integridad de este documento mediante la lectura del código QR adjunto o mediante el acceso a la dirección <a href="https://ws050.juntadeandalucia.es/verificarFirma">https://ws050.juntadeandalucia.es/verificarFirma</a> indicando el código de VERIFICACIÓN |                                |            |  |
| FIRMADO POR   | JUAN RAMON PEREZ VALENZUELA    | 22/07/2025 |   |
| VERIFICACIÓN  | Pk2jm8HNRGWEPFU4NUXAUTZAKKGJGP | PÁG. 12/21 |   |


|                 |                               |         |    |    |    |           |
|-----------------|-------------------------------|---------|----|----|----|-----------|
| <b>CO-12488</b> | LAS GAMONOSAS                 | Córdoba | 13 | 10 | 0  | <b>23</b> |
| <b>CO-12508</b> | MARUANAS                      | Córdoba | 13 | 10 | 23 | <b>46</b> |
| <b>CO-12533</b> | SOMONTE                       | Córdoba | 13 | 12 | 24 | <b>49</b> |
| <b>CO-12541</b> | MORRILLAS                     | Córdoba | 13 | 6  | 0  | <b>19</b> |
| <b>CO-12558</b> | DEHESILLA                     | Córdoba | 13 | 7  | 0  | <b>20</b> |
| <b>CO-12627</b> | LOS DAVALOS                   | Córdoba | 13 | 9  | 0  | <b>22</b> |
| <b>CO-12633</b> | EL JARDOSO                    | Córdoba | 13 | 7  | 0  | <b>20</b> |
| <b>CO-12653</b> | LAS LAGUNILLAS                | Córdoba | 13 | 30 | 37 | <b>80</b> |
| <b>CO-12685</b> | LAS TABLAS                    | Córdoba | 13 | 15 | 26 | <b>54</b> |
| <b>CO-12688</b> | QUINTO TORIL DE LA LANZA      | Córdoba | 13 | 7  | 0  | <b>20</b> |
| <b>CO-12700</b> | LAS ENRAMADAS                 | Córdoba | 13 | 12 | 0  | <b>25</b> |
| <b>CO-12703</b> | EL CANADAL-LOS JARALES        | Córdoba | 13 | 5  | 0  | <b>18</b> |
| <b>CO-12711</b> | COLONOS DE CESPEDES           | Córdoba | 13 | 8  | 0  | <b>21</b> |
| <b>CO-12721</b> | RANCHO LA PERDIZ              | Córdoba | 13 | 30 | 0  | <b>43</b> |
| <b>CO-12803</b> | LA TIESA                      | Córdoba | 13 | 9  | 0  | <b>22</b> |
| <b>CO-12808</b> | BENAZURERA                    | Córdoba | 13 | 8  | 0  | <b>21</b> |
| <b>CO-12860</b> | LA ZARZA                      | Córdoba | 13 | 9  | 0  | <b>22</b> |
| <b>CO-12884</b> | LOS VIENTOS                   | Córdoba | 13 | 23 | 31 | <b>67</b> |
| <b>CO-12888</b> | EL MIRADOR DE DON FERNANDO    | Córdoba | 13 | 9  | 0  | <b>22</b> |
| <b>CO-12902</b> | LA TOQUERA                    | Córdoba | 13 | 9  | 0  | <b>22</b> |
| <b>CO-12903</b> | LA HERRERA 2                  | Córdoba | 13 | 9  | 0  | <b>22</b> |
| <b>CO-12913</b> | TORRE ALBADEN BAJO            | Córdoba | 13 | 12 | 0  | <b>25</b> |
| <b>CO-12916</b> | LA SEGOVIANA                  | Córdoba | 13 | 10 | 0  | <b>23</b> |
| <b>CO-12921</b> | NAVASERRANO-EL ALMENDRO       | Córdoba | 13 | 18 | 0  | <b>31</b> |
| <b>CO-12940</b> | TOLIN                         | Córdoba | 13 | 8  | 22 | <b>43</b> |
| <b>CO-12949</b> | MOHEDANO Y MAJADA ARENAL      | Córdoba | 13 | 22 | 0  | <b>35</b> |
| <b>CO-12950</b> | LA HUERTEZUELA Y JARDINITO    | Córdoba | 13 | 10 | 0  | <b>23</b> |
| <b>CO-12957</b> | SANTA ROSARIO-VILLAFRANQUILLA | Córdoba | 13 | 14 | 0  | <b>27</b> |
| <b>CO-12987</b> | BALANZONA                     | Córdoba | 13 | 7  | 0  | <b>20</b> |
| <b>CO-12995</b> | CALDERITOS                    | Córdoba | 13 | 12 | 0  | <b>25</b> |
| <b>CO-12997</b> | ADALID                        | Córdoba | 13 | 6  | 0  | <b>19</b> |
| <b>CO-13014</b> | MAJADA DEL JUDÍO              | Córdoba | 13 | 7  | 0  | <b>20</b> |
| <b>CO-13021</b> | LA ROZUELA                    | Córdoba | 13 | 16 | 0  | <b>29</b> |
| <b>CO-13025</b> | CANTO PICAIO                  | Córdoba | 13 | 8  | 0  | <b>21</b> |
| <b>CO-13026</b> | LA MALLENA                    | Córdoba | 13 | 6  | 20 | <b>39</b> |
| <b>CO-13031</b> | LAS CABEZAS                   | Córdoba | 13 | 5  | 0  | <b>18</b> |
| <b>CO-13051</b> | LA FUENTE DEL PERRO           | Córdoba | 13 | 5  | 0  | <b>18</b> |
| <b>CO-13056</b> | LOS ALMENDRILLOS              | Córdoba | 13 | 5  | 0  | <b>18</b> |
| <b>CO-13058</b> | TOMIZA-PELLISCO               | Córdoba | 13 | 41 | 0  | <b>54</b> |
| <b>GR-10012</b> | LAS MOZAS                     | Granada | 13 | 53 | 0  | <b>66</b> |
| <b>GR-10057</b> | ZAFARI                        | Granada | 13 | 20 | 0  | <b>33</b> |
| <b>GR-10126</b> | LA CODORNIZ                   | Granada | 13 | 19 | 0  | <b>32</b> |

|   |                                |            |   |
|---|--------------------------------|------------|---|
| Puede verificar la integridad de este documento mediante la lectura del código QR adjunto o mediante el acceso a la dirección <a href="https://ws050.juntadeandalucia.es/verificarFirma">https://ws050.juntadeandalucia.es/verificarFirma</a> indicando el código de VERIFICACIÓN |                                |            |  |
| FIRMADO POR   | JUAN RAMON PEREZ VALENZUELA    | 22/07/2025 |   |
| VERIFICACIÓN  | Pk2jm8HNRGWEPFU4NUXAUTZAKKGJGP | PÁG. 13/21 |   |

|                 |                          |         |    |     |     |            |
|-----------------|--------------------------|---------|----|-----|-----|------------|
| <b>GR-10191</b> | PERIATE                  | Granada | 13 | 10  | 0   | <b>23</b>  |
| <b>GR-10252</b> | LA ESPERANZA             | Granada | 13 | 77  | 67  | <b>157</b> |
| <b>GR-10297</b> | MOLINO DEL REY           | Granada | 13 | 19  | 0   | <b>32</b>  |
| <b>GR-10301</b> | FAUCENA                  | Granada | 13 | 40  | 43  | <b>96</b>  |
| <b>GR-10306</b> | LAS NOGUERAS             | Granada | 13 | 7   | 0   | <b>20</b>  |
| <b>GR-10349</b> | SIERRA UMBRÍA            | Granada | 13 | 137 | 106 | <b>256</b> |
| <b>GR-10368</b> | EL POTRIL                | Granada | 13 | 6   | 0   | <b>19</b>  |
| <b>GR-10388</b> | EL SALOBRAL              | Granada | 13 | 80  | 152 | <b>245</b> |
| <b>GR-10419</b> | MARINA VEGA              | Granada | 13 | 15  | 0   | <b>28</b>  |
| <b>GR-10543</b> | LOS TABLONES             | Granada | 13 | 24  | 57  | <b>94</b>  |
| <b>GR-10922</b> | CUATRO VIENTOS           | Granada | 13 | 25  | 33  | <b>71</b>  |
| <b>GR-10992</b> | LA ZARZUELA              | Granada | 13 | 93  | 77  | <b>183</b> |
| <b>GR-11016</b> | BRÁCANA                  | Granada | 13 | 7   | 0   | <b>20</b>  |
| <b>GR-11029</b> | LAS ALMENAS              | Granada | 13 | 8   | 0   | <b>21</b>  |
| <b>GR-11033</b> | MUNICIPAL DE LÚJAR       | Granada | 13 | 131 | 102 | <b>246</b> |
| <b>GR-11109</b> | NARVÁEZ LOTE A           | Granada | 13 | 8   | 0   | <b>21</b>  |
| <b>GR-11692</b> | RAMBLA DE LOS LOBOS      | Granada | 13 | 33  | 38  | <b>84</b>  |
| <b>GR-11788</b> | HUÉTOR TAJAR             | Granada | 13 | 66  | 0   | <b>79</b>  |
| <b>GR-11874</b> | LA LAGUNA                | Granada | 13 | 8   | 0   | <b>21</b>  |
| <b>GR-11885</b> | VIRGEN DE LAS NIEVES     | Granada | 13 | 31  | 36  | <b>80</b>  |
| <b>GR-11943</b> | PINELO                   | Granada | 13 | 24  | 58  | <b>95</b>  |
| <b>GR-12057</b> | SAN JAVIER               | Granada | 13 | 8   | 0   | <b>21</b>  |
| <b>H-10002</b>  | LA NAVA                  | Huelva  | 13 | 8   | 0   | <b>21</b>  |
| <b>H-10035</b>  | LA VAQUERIZA             | Huelva  | 13 | 38  | 0   | <b>51</b>  |
| <b>H-10055</b>  | BORRACHUELAS             | Huelva  | 13 | 10  | 0   | <b>23</b>  |
| <b>H-10078</b>  | LA DEHESILLA             | Huelva  | 13 | 8   | 0   | <b>21</b>  |
| <b>H-10094</b>  | C. D. PAGOS DE LA SIERRA | Huelva  | 13 | 133 | 244 | <b>390</b> |
| <b>H-10211</b>  | CUERPO DE ORO            | Huelva  | 13 | 5   | 0   | <b>18</b>  |
| <b>H-10227</b>  | AGUALOBOS                | Huelva  | 13 | 28  | 0   | <b>41</b>  |
| <b>H-10243</b>  | CUMBRES HERMOSAS         | Huelva  | 13 | 9   | 0   | <b>22</b>  |
| <b>H-10264</b>  | ALMONTE                  | Huelva  | 13 | 131 | 0   | <b>144</b> |
| <b>H-10308</b>  | LA CHAPARRERA            | Huelva  | 13 | 7   | 0   | <b>20</b>  |
| <b>H-10385</b>  | EL RAMIRO                | Huelva  | 13 | 15  | 0   | <b>28</b>  |
| <b>H-10432</b>  | BARRANQUITO              | Huelva  | 13 | 11  | 0   | <b>24</b>  |
| <b>H-10449</b>  | LA DUQUESA               | Huelva  | 13 | 46  | 46  | <b>105</b> |
| <b>H-10510</b>  | LA PEÑUELA               | Huelva  | 13 | 24  | 32  | <b>69</b>  |
| <b>H-10528</b>  | SAN ROQUE                | Huelva  | 13 | 120 | 94  | <b>227</b> |
| <b>H-10548</b>  | VIRGEN DEL VALLE         | Huelva  | 13 | 99  | 186 | <b>298</b> |
| <b>H-10595</b>  | LOS LABRADOS DE ALMONTE  | Huelva  | 13 | 166 | 0   | <b>179</b> |
| <b>H-10675</b>  | EL RESBALADERO           | Huelva  | 13 | 12  | 0   | <b>25</b>  |
| <b>H-10715</b>  | EL MULETO                | Huelva  | 13 | 8   | 0   | <b>21</b>  |
| <b>H-10731</b>  | EL COLEGIAL              | Huelva  | 13 | 10  | 0   | <b>23</b>  |


|   |                                |            |   |
|---|--------------------------------|------------|---|
| Puede verificar la integridad de este documento mediante la lectura del código QR adjunto o mediante el acceso a la dirección <a href="https://ws050.juntadeandalucia.es/verificarFirma">https://ws050.juntadeandalucia.es/verificarFirma</a> indicando el código de VERIFICACIÓN |                                |            |  |
| FIRMADO POR   | JUAN RAMON PEREZ VALENZUELA    | 22/07/2025 |   |
| VERIFICACIÓN  | Pk2jm8HNRGWEPFU4NUXAUTZAKKGJGP | PÁG. 14/21 |   |

|         |                           |        |    |     |     |     |
|---------|---------------------------|--------|----|-----|-----|-----|
| H-10803 | MAQUILÓN                  | Huelva | 13 | 16  | 0   | 29  |
| H-10835 | HUERTA DEL LLANO          | Huelva | 13 | 21  | 0   | 34  |
| H-10836 | LAS MANCHORRAS            | Huelva | 13 | 14  | 0   | 27  |
| H-10963 | LAS ARENAS                | Huelva | 13 | 56  | 112 | 181 |
| H-10973 | CABEZUDOS Y OTROS         | Huelva | 13 | 336 | 0   | 349 |
| H-11205 | ALMONTE-MARISMAS          | Huelva | 13 | 40  | 0   | 53  |
| H-11225 | LA REDONDELA              | Huelva | 13 | 10  | 0   | 23  |
| H-11239 | MONTE MOTERA              | Huelva | 13 | 26  | 0   | 39  |
| H-11253 | VIRGEN DEL ROCÍO          | Huelva | 13 | 11  | 0   | 24  |
| H-11354 | EL MORTIÑO                | Huelva | 13 | 11  | 0   | 24  |
| H-11363 | LA AMERICANA              | Huelva | 13 | 13  | 0   | 26  |
| H-11367 | LA ENCINITA               | Huelva | 13 | 31  | 0   | 44  |
| H-11369 | EL VINAGRE                | Huelva | 13 | 45  | 0   | 58  |
| H-11378 | ALQUERIA DEL POZO BAJO    | Huelva | 13 | 11  | 0   | 24  |
| H-11380 | LAS BARAHONAS             | Huelva | 13 | 7   | 0   | 20  |
| H-11390 | EL JARRILLO               | Huelva | 13 | 16  | 0   | 29  |
| H-11410 | LOS LETRADOS              | Huelva | 13 | 8   | 0   | 21  |
| H-11488 | LAS MESAS                 | Huelva | 13 | 16  | 0   | 29  |
| H-11489 | LOS ARQUEROS              | Huelva | 13 | 20  | 0   | 33  |
| H-11550 | OLIVARGAS                 | Huelva | 13 | 29  | 0   | 42  |
| H-11620 | LAS BAILAORAS             | Huelva | 13 | 7   | 0   | 20  |
| H-11652 | LA VENTILLA               | Huelva | 13 | 27  | 0   | 40  |
| H-11670 | CORTESONOBLE              | Huelva | 13 | 59  | 0   | 72  |
| H-11764 | EL PASO                   | Huelva | 13 | 5   | 0   | 18  |
| J-10042 | GORGOGIL                  | Jaén   | 13 | 32  | 0   | 45  |
| J-10071 | TORREMOCHA-CASAREJO       | Jaén   | 13 | 20  | 29  | 62  |
| J-10099 | BUENAVISTA                | Jaén   | 13 | 11  | 24  | 48  |
| J-10207 | EL MOSTAZAR Y EL ALMENDRO | Jaén   | 13 | 15  | 0   | 28  |
| J-10265 | LA TIESA                  | Jaén   | 13 | 16  | 0   | 29  |
| J-10266 | RIEGO                     | Jaén   | 13 | 10  | 0   | 23  |
| J-10295 | EL DUENDE                 | Jaén   | 13 | 21  | 30  | 64  |
| J-10428 | RINCÓN DE SAN ILDEFONSO   | Jaén   | 13 | 6   | 0   | 19  |
| J-10443 | LA PAZ                    | Jaén   | 13 | 99  | 81  | 193 |
| J-10452 | EL MORRÓN                 | Jaén   | 13 | 152 | 276 | 441 |
| J-10459 | LA PALOMA                 | Jaén   | 13 | 203 | 362 | 578 |
| J-10495 | Ntra Sra DE LOS REMEDIOS  | Jaén   | 13 | 88  | 74  | 175 |
| J-10523 | EL RECLAMO                | Jaén   | 13 | 64  | 58  | 135 |
| J-10620 | EL BALDÍO                 | Jaén   | 13 | 15  | 42  | 70  |
| J-10673 | SAN ISIDRO I              | Jaén   | 13 | 40  | 43  | 96  |
| J-10699 | Ntra Sra DE ATOCHA        | Jaén   | 13 | 45  | 46  | 104 |
| J-10720 | VERA CRUZ                 | Jaén   | 13 | 429 | 291 | 733 |
| J-10745 | LA PALOMA                 | Jaén   | 13 | 67  | 65  | 145 |


|   |                                |            |   |
|---|--------------------------------|------------|---|
| Puede verificar la integridad de este documento mediante la lectura del código QR adjunto o mediante el acceso a la dirección <a href="https://ws050.juntadeandalucia.es/verificarFirma">https://ws050.juntadeandalucia.es/verificarFirma</a> indicando el código de VERIFICACIÓN |                                |            |  |
| FIRMADO POR   | JUAN RAMON PEREZ VALENZUELA    | 22/07/2025 |   |
| VERIFICACIÓN  | Pk2jm8HNRGWEPFU4NUXAUTZAKKGJGP | PÁG. 15/21 |   |




|                 |                              |        |    |     |     |            |
|-----------------|------------------------------|--------|----|-----|-----|------------|
| <b>J-10778</b>  | ORCERA                       | Jaén   | 13 | 44  | 45  | <b>102</b> |
| <b>J-10796</b>  | URGAVONA                     | Jaén   | 13 | 189 | 140 | <b>342</b> |
| <b>J-10801</b>  | VIRGEN DEL PILAR             | Jaén   | 13 | 47  | 96  | <b>156</b> |
| <b>J-10847</b>  | SAN JULIAN I                 | Jaén   | 13 | 39  | 82  | <b>134</b> |
| <b>J-10857</b>  | BAEZA                        | Jaén   | 13 | 195 | 349 | <b>557</b> |
| <b>J-10880</b>  | GARCÍEZ                      | Jaén   | 13 | 44  | 45  | <b>102</b> |
| <b>J-10883</b>  | SAN ISIDRO LABRADOR I        | Jaén   | 13 | 82  | 45  | <b>140</b> |
| <b>J-10884</b>  | LA TORCAZ                    | Jaén   | 13 | 65  | 59  | <b>137</b> |
| <b>J-10888</b>  | LABORES DE BAILÉN            | Jaén   | 13 | 151 | 274 | <b>438</b> |
| <b>J-10921</b>  | ARO CAÑAVERAL                | Jaén   | 13 | 24  | 32  | <b>69</b>  |
| <b>J-10951</b>  | LA CRUZ DEL BALDÍO           | Jaén   | 13 | 7   | 21  | <b>41</b>  |
| <b>J-10990</b>  | EL YELMO                     | Jaén   | 13 | 126 | 231 | <b>370</b> |
| <b>J-11005</b>  | VADOLLANO                    | Jaén   | 13 | 7   | 0   | <b>20</b>  |
| <b>J-11043</b>  | SAN AGUSTÍN                  | Jaén   | 13 | 116 | 92  | <b>221</b> |
| <b>J-11137</b>  | VEGAS DEL CHANTRE            | Jaén   | 13 | 6   | 0   | <b>19</b>  |
| <b>J-11162</b>  | Ntra Sra DEL PILAR           | Jaén   | 13 | 38  | 82  | <b>133</b> |
| <b>J-11267</b>  | CORRALILLOS DE PLATERO       | Jaén   | 13 | 14  | 0   | <b>27</b>  |
| <b>J-11304</b>  | NAVAS DE TOLOSA              | Jaén   | 13 | 8   | 31  | <b>52</b>  |
| <b>J-11316</b>  | CERRO DEL PAVO - LA BUITRERA | Jaén   | 13 | 11  | 35  | <b>59</b>  |
| <b>J-11343</b>  | POBLADO DE SAN JULIAN        | Jaén   | 13 | 9   | 33  | <b>55</b>  |
| <b>J-11353</b>  | CAÑADA LA MIENTA             | Jaén   | 13 | 25  | 59  | <b>97</b>  |
| <b>J-11367</b>  | CALDERÓN                     | Jaén   | 13 | 6   | 21  | <b>40</b>  |
| <b>J-11390</b>  | COTOS DE LA VILLA II         | Jaén   | 13 | 12  | 38  | <b>63</b>  |
| <b>J-11407</b>  | CUMBRES DE BEAS DE SEGURA    | Jaén   | 13 | 11  | 36  | <b>60</b>  |
| <b>J-11440</b>  | DEHESA BOYAL                 | Jaén   | 13 | 11  | 24  | <b>48</b>  |
| <b>J-11490</b>  | DON PASCUAL                  | Jaén   | 13 | 31  | 0   | <b>44</b>  |
| <b>MA-10058</b> | DEHESA DE LOS PRADOS         | Málaga | 13 | 8   | 0   | <b>21</b>  |
| <b>MA-10079</b> | LA CAMORRA                   | Málaga | 13 | 33  | 0   | <b>46</b>  |
| <b>MA-10117</b> | CRESTAGALLO                  | Málaga | 13 | 98  | 184 | <b>295</b> |
| <b>MA-10132</b> | SÁBORA                       | Málaga | 13 | 80  | 153 | <b>246</b> |
| <b>MA-10279</b> | AMIGOS DE LOS FLAMENCOS      | Málaga | 13 | 51  | 50  | <b>114</b> |
| <b>MA-10313</b> | MATAGRANDE                   | Málaga | 13 | 161 | 303 | <b>477</b> |
| <b>MA-10331</b> | ALFARNATEJO                  | Málaga | 13 | 25  | 33  | <b>71</b>  |
| <b>MA-10368</b> | LOS ROMPEDIZOS               | Málaga | 13 | 36  | 77  | <b>126</b> |
| <b>MA-10421</b> | SIERRA DE ENMEDIO            | Málaga | 13 | 36  | 77  | <b>126</b> |
| <b>MA-10470</b> | NUESTRA SRA. DE LA FUENSANTA | Málaga | 13 | 43  | 90  | <b>146</b> |
| <b>MA-10513</b> | LOS VECINOS                  | Málaga | 13 | 51  | 0   | <b>64</b>  |
| <b>MA-10624</b> | CORTIJO SAN JUAN             | Málaga | 13 | 19  | 0   | <b>32</b>  |
| <b>MA-10697</b> | PINAR ALTO JARA              | Málaga | 13 | 9   | 22  | <b>44</b>  |
| <b>MA-10701</b> | LA SANGUIJUELA BAJA          | Málaga | 13 | 5   | 0   | <b>18</b>  |
| <b>MA-10711</b> | CASABLANCA                   | Málaga | 13 | 6   | 26  | <b>45</b>  |
| <b>MA-10765</b> | MOSQUERA                     | Málaga | 13 | 12  | 41  | <b>66</b>  |

|   |                                |            |   |
|---|--------------------------------|------------|---|
| Puede verificar la integridad de este documento mediante la lectura del código QR adjunto o mediante el acceso a la dirección <a href="https://ws050.juntadeandalucia.es/verificarFirma">https://ws050.juntadeandalucia.es/verificarFirma</a> indicando el código de VERIFICACIÓN |                                |            |  |
| FIRMADO POR   | JUAN RAMON PEREZ VALENZUELA    | 22/07/2025 |   |
| VERIFICACIÓN  | Pk2jm8HNRGWEPFU4NUXAUTZAKKGJGP | PÁG. 16/21 |   |


|          |                             |         |    |     |     |     |
|----------|-----------------------------|---------|----|-----|-----|-----|
| SE-10011 | MORANA                      | Sevilla | 13 | 30  | 0   | 43  |
| SE-10034 | PITACO                      | Sevilla | 13 | 8   | 0   | 21  |
| SE-10048 | DEHESA DE BLEGUA            | Sevilla | 13 | 36  | 0   | 49  |
| SE-10080 | FRANCAS                     | Sevilla | 13 | 25  | 0   | 38  |
| SE-10088 | VADO VIEJO                  | Sevilla | 13 | 16  | 0   | 29  |
| SE-10090 | MONTEMOLIN                  | Sevilla | 13 | 14  | 0   | 27  |
| SE-10095 | GAENA                       | Sevilla | 13 | 12  | 0   | 25  |
| SE-10106 | RILLA                       | Sevilla | 13 | 30  | 0   | 43  |
| SE-10133 | CORTIJO DE ARRIBA           | Sevilla | 13 | 16  | 0   | 29  |
| SE-10159 | HAMAPEGA                    | Sevilla | 13 | 22  | 0   | 35  |
| SE-10162 | CHAPARRAL DE LA CRUZ        | Sevilla | 13 | 27  | 0   | 40  |
| SE-10163 | PALACIO                     | Sevilla | 13 | 10  | 0   | 23  |
| SE-10169 | RATERA                      | Sevilla | 13 | 6   | 0   | 19  |
| SE-10174 | DEHESA DEL VIAR             | Sevilla | 13 | 20  | 0   | 33  |
| SE-10182 | CABEZAS                     | Sevilla | 13 | 14  | 0   | 27  |
| SE-10205 | GALINDO                     | Sevilla | 13 | 11  | 0   | 24  |
| SE-10223 | CUCARRÓN                    | Sevilla | 13 | 11  | 24  | 48  |
| SE-10240 | MIRANDA                     | Sevilla | 13 | 22  | 0   | 35  |
| SE-10307 | PLATA Y CHARCO DE LA SAL    | Sevilla | 13 | 13  | 0   | 26  |
| SE-10312 | COTO NUEVO                  | Sevilla | 13 | 25  | 0   | 38  |
| SE-10322 | EL TORUÑO                   | Sevilla | 13 | 31  | 0   | 44  |
| SE-10327 | PLATERO SANABRIA            | Sevilla | 13 | 24  | 0   | 37  |
| SE-10368 | RANA                        | Sevilla | 13 | 20  | 0   | 33  |
| SE-10461 | ARENILLAS                   | Sevilla | 13 | 11  | 0   | 24  |
| SE-10505 | SALADO                      | Sevilla | 13 | 29  | 0   | 42  |
| SE-10530 | POSTURA                     | Sevilla | 13 | 39  | 0   | 52  |
| SE-10572 | SANTA CATALINA              | Sevilla | 13 | 18  | 0   | 31  |
| SE-10619 | BUJADILLO                   | Sevilla | 13 | 5   | 0   | 18  |
| SE-10635 | MOLINO DE VENTORRILLO       | Sevilla | 13 | 5   | 0   | 18  |
| SE-10636 | PEDRECHADA                  | Sevilla | 13 | 11  | 0   | 24  |
| SE-10672 | RUIDERO                     | Sevilla | 13 | 11  | 0   | 24  |
| SE-10701 | SALADA                      | Sevilla | 13 | 102 | 190 | 305 |
| SE-10705 | SAN MIGUEL ARCANGEL         | Sevilla | 13 | 35  | 39  | 87  |
| SE-10892 | LAGARES                     | Sevilla | 13 | 76  | 66  | 155 |
| SE-10949 | ALBERQUILLA                 | Sevilla | 13 | 31  | 0   | 44  |
| SE-10950 | SALADO                      | Sevilla | 13 | 11  | 0   | 24  |
| SE-11065 | UNION                       | Sevilla | 13 | 56  | 53  | 122 |
| SE-11070 | REYERTA                     | Sevilla | 13 | 29  | 0   | 42  |
| SE-11085 | CORTIJO DE CAMPO            | Sevilla | 13 | 33  | 0   | 46  |
| SE-11100 | CAÑADA DEL MORO             | Sevilla | 13 | 14  | 0   | 27  |
| SE-11120 | SOCIEDAD CAZADORES MARCHENA | Sevilla | 13 | 71  | 138 | 222 |
| SE-11132 | SANTA MARIA                 | Sevilla | 13 | 6   | 0   | 19  |
| SE-11141 | COVADONGA                   | Sevilla | 13 | 20  | 0   | 33  |
| SE-11146 | CAMPIÑA                     | Sevilla | 13 | 83  | 157 | 253 |

|   |                                |            |   |
|---|--------------------------------|------------|---|
| Puede verificar la integridad de este documento mediante la lectura del código QR adjunto o mediante el acceso a la dirección <a href="https://ws050.juntadeandalucia.es/verificarFirma">https://ws050.juntadeandalucia.es/verificarFirma</a> indicando el código de VERIFICACIÓN |                                |            |  |
| FIRMADO POR   | JUAN RAMON PEREZ VALENZUELA    | 22/07/2025 |   |
| VERIFICACIÓN  | Pk2jm8HNRGWEPFU4NUXAUTZAKKGJGP | PÁG. 17/21 |   |

|          |                            |         |    |     |     |     |
|----------|----------------------------|---------|----|-----|-----|-----|
| SE-11156 | VEGA                       | Sevilla | 13 | 99  | 0   | 112 |
| SE-11162 | TRAVIESO                   | Sevilla | 13 | 12  | 0   | 25  |
| SE-11169 | CALERA                     | Sevilla | 13 | 27  | 0   | 40  |
| SE-11171 | MONJAS                     | Sevilla | 13 | 15  | 0   | 28  |
| SE-11188 | DEHESA LOS ALTAREJOS       | Sevilla | 13 | 82  | 0   | 95  |
| SE-11234 | JABALINERA                 | Sevilla | 13 | 13  | 0   | 26  |
| SE-11269 | POZO NUEVO                 | Sevilla | 13 | 11  | 0   | 24  |
| SE-11302 | FUENTE ALCUZA              | Sevilla | 13 | 9   | 0   | 22  |
| SE-11307 | GARZOS                     | Sevilla | 13 | 12  | 0   | 25  |
| SE-11330 | CORONAS                    | Sevilla | 13 | 10  | 0   | 23  |
| SE-11388 | CORONELILLA                | Sevilla | 13 | 28  | 0   | 41  |
| SE-11389 | SANTA MARIA DE LAS CAÑADAS | Sevilla | 13 | 12  | 0   | 25  |
| SE-11390 | ALCORNOCALAJE              | Sevilla | 13 | 47  | 0   | 60  |
| SE-11398 | ROSALES                    | Sevilla | 13 | 84  | 0   | 97  |
| SE-11406 | FUENTE VINAGRE             | Sevilla | 13 | 38  | 42  | 93  |
| SE-11436 | CANTO GRANDE               | Sevilla | 13 | 14  | 0   | 27  |
| SE-11447 | CARMONA                    | Sevilla | 13 | 241 | 0   | 254 |
| SE-11450 | ALGARIN                    | Sevilla | 13 | 16  | 0   | 29  |
| SE-11473 | LAPA                       | Sevilla | 13 | 13  | 0   | 26  |
| SE-11478 | CASTILLEJO                 | Sevilla | 13 | 6   | 0   | 19  |
| SE-11486 | SEÑUELA E ISLA REDONDA     | Sevilla | 13 | 6   | 20  | 39  |
| SE-11503 | CAÑO                       | Sevilla | 13 | 6   | 20  | 39  |
| SE-11529 | MANZANO                    | Sevilla | 13 | 12  | 0   | 25  |
| SE-11533 | QUEJIGAL                   | Sevilla | 13 | 6   | 0   | 19  |
| SE-11550 | VIRGEN DE BELÉN            | Sevilla | 13 | 89  | 74  | 176 |
| SE-11570 | COBATILLA                  | Sevilla | 13 | 15  | 0   | 28  |
| SE-11571 | CAMPANA                    | Sevilla | 13 | 65  | 58  | 136 |
| SE-11575 | ZAPILLO                    | Sevilla | 13 | 15  | 0   | 28  |
| SE-11577 | VIRGEN DE GRACIA           | Sevilla | 13 | 15  | 0   | 28  |
| SE-11582 | SAN SEBASTIAN DE BRENES    | Sevilla | 13 | 82  | 156 | 251 |
| SE-11619 | ALCORES                    | Sevilla | 13 | 49  | 0   | 62  |
| SE-11626 | VISO DEL ALCOR             | Sevilla | 13 | 166 | 0   | 179 |
| SE-11627 | LOPAZ                      | Sevilla | 13 | 6   | 0   | 19  |
| SE-11640 | CAÑOS DOS                  | Sevilla | 13 | 10  | 0   | 23  |
| SE-11643 | MONTELLANO                 | Sevilla | 13 | 83  | 70  | 166 |
| SE-11648 | FONTANILLA                 | Sevilla | 13 | 50  | 49  | 112 |
| SE-11656 | MESAS DE NEILA             | Sevilla | 13 | 6   | 0   | 19  |
| SE-11662 | CUARENTA                   | Sevilla | 13 | 15  | 26  | 54  |
| SE-11669 | CAPITANA                   | Sevilla | 13 | 15  | 0   | 28  |
| SE-11683 | ALHORIN                    | Sevilla | 13 | 7   | 0   | 20  |
| SE-11693 | SAN SALVADOR               | Sevilla | 13 | 54  | 0   | 67  |
| SE-11695 | ROALES                     | Sevilla | 13 | 120 | 0   | 133 |
| SE-11711 | SAN PEDRO NOLASCO          | Sevilla | 13 | 27  | 0   | 40  |

|   |                                |            |   |
|---|--------------------------------|------------|---|
| Puede verificar la integridad de este documento mediante la lectura del código QR adjunto o mediante el acceso a la dirección <a href="https://ws050.juntadeandalucia.es/verificarFirma">https://ws050.juntadeandalucia.es/verificarFirma</a> indicando el código de VERIFICACIÓN |                                |            |  |
| FIRMADO POR   | JUAN RAMON PEREZ VALENZUELA    | 22/07/2025 |   |
| VERIFICACIÓN  | Pk2jm8HNRGWEPFU4NUXAUTZAKKGJGP | PÁG. 18/21 |   |

|                 |                                |         |    |     |     |            |
|-----------------|--------------------------------|---------|----|-----|-----|------------|
| <b>SE-11749</b> | CONSUEGRA                      | Sevilla | 13 | 10  | 0   | <b>23</b>  |
| <b>SE-11780</b> | GANCHOSA                       | Sevilla | 13 | 10  | 0   | <b>23</b>  |
| <b>SE-11788</b> | ALAMILLOS ALTOS                | Sevilla | 13 | 38  | 0   | <b>51</b>  |
| <b>SE-11796</b> | ALCABALAS ALTAS                | Sevilla | 13 | 7   | 0   | <b>20</b>  |
| <b>SE-11811</b> | SAN JOSÉ                       | Sevilla | 13 | 18  | 0   | <b>31</b>  |
| <b>SE-11834</b> | SANTO PATRIARCA                | Sevilla | 13 | 12  | 0   | <b>25</b>  |
| <b>SE-11865</b> | NAVAHONDA ALTA                 | Sevilla | 13 | 20  | 50  | <b>83</b>  |
| <b>SE-11890</b> | CHARQUILLOS                    | Sevilla | 13 | 12  | 0   | <b>25</b>  |
| <b>SE-11895</b> | LOS PICHONGOS                  | Sevilla | 13 | 35  | 0   | <b>48</b>  |
| <b>SE-11902</b> | PUERTO DE LOS LLANOS           | Sevilla | 13 | 5   | 0   | <b>18</b>  |
| <b>SE-11904</b> | LEBRIJANO                      | Sevilla | 13 | 105 | 195 | <b>313</b> |
| <b>SE-11925</b> | JAROSA                         | Sevilla | 13 | 38  | 41  | <b>92</b>  |
| <b>SE-11947</b> | MESA DE MANUEL                 | Sevilla | 13 | 14  | 0   | <b>27</b>  |
| <b>SE-11950</b> | MESA ALTA                      | Sevilla | 13 | 5   | 0   | <b>18</b>  |
| <b>SE-11956</b> | LA MESA                        | Sevilla | 13 | 9   | 0   | <b>22</b>  |
| <b>SE-11978</b> | DEHESILLA-TOMILLARES           | Sevilla | 13 | 7   | 0   | <b>20</b>  |
| <b>SE-12009</b> | CORCHAS                        | Sevilla | 13 | 21  | 0   | <b>34</b>  |
| <b>SE-12010</b> | MELONARES                      | Sevilla | 13 | 25  | 0   | <b>38</b>  |
| <b>SE-12017</b> | REJAQUERA                      | Sevilla | 13 | 10  | 0   | <b>23</b>  |
| <b>SE-12027</b> | CABEZAS Y EL CARBONERO         | Sevilla | 13 | 12  | 0   | <b>25</b>  |
| <b>SE-12048</b> | GRAN PODER                     | Sevilla | 13 | 7   | 0   | <b>20</b>  |
| <b>SE-12076</b> | GUAPERALES                     | Sevilla | 13 | 9   | 0   | <b>22</b>  |
| <b>SE-12118</b> | TRASPÓN                        | Sevilla | 13 | 14  | 0   | <b>27</b>  |
| <b>SE-12126</b> | ALGARROBO                      | Sevilla | 13 | 5   | 0   | <b>18</b>  |
| <b>SE-12154</b> | GREGORIOS                      | Sevilla | 13 | 20  | 0   | <b>33</b>  |
| <b>SE-12155</b> | FURTIVOS                       | Sevilla | 13 | 24  | 0   | <b>37</b>  |
| <b>SE-12163</b> | SANTA MARINA                   | Sevilla | 13 | 16  | 0   | <b>29</b>  |
| <b>SE-12170</b> | MAJADILLAS                     | Sevilla | 13 | 10  | 0   | <b>23</b>  |
| <b>SE-12174</b> | JIMENO                         | Sevilla | 13 | 9   | 23  | <b>45</b>  |
| <b>SE-12200</b> | VALDEPOTROS                    | Sevilla | 13 | 52  | 0   | <b>65</b>  |
| <b>SE-12248</b> | NAVA GRANDE                    | Sevilla | 13 | 18  | 0   | <b>31</b>  |
| <b>SE-12249</b> | BORBOLLON DE CAMPOS            | Sevilla | 13 | 7   | 0   | <b>20</b>  |
| <b>SE-12257</b> | LO CORDOBA,MIRAFLORES,SALTILLO | Sevilla | 13 | 10  | 0   | <b>23</b>  |
| <b>SE-12259</b> | TORRE DEL BOLLO                | Sevilla | 13 | 5   | 0   | <b>18</b>  |
| <b>SE-12265</b> | IPORA                          | Sevilla | 13 | 14  | 0   | <b>27</b>  |
| <b>SE-12273</b> | CACHIMONTE                     | Sevilla | 13 | 12  | 0   | <b>25</b>  |
| <b>SE-12313</b> | IBALAMILLO Y LA ALAMEDA        | Sevilla | 13 | 24  | 0   | <b>37</b>  |
| <b>SE-12319</b> | BUENOS AIRES                   | Sevilla | 13 | 7   | 0   | <b>20</b>  |
| <b>SE-12325</b> | LOBERUELAS                     | Sevilla | 13 | 34  | 0   | <b>47</b>  |
| <b>SE-12340</b> | FUENTE DEL MORO                | Sevilla | 13 | 20  | 0   | <b>33</b>  |
| <b>SE-12347</b> | CANTERA CORTIJO NUEVO          | Sevilla | 13 | 17  | 0   | <b>30</b>  |
| <b>SE-12356</b> | CIFUENTES                      | Sevilla | 13 | 21  | 0   | <b>34</b>  |
| <b>SE-12374</b> | PARDALES Y CASA DE CORIA       | Sevilla | 13 | 34  | 0   | <b>47</b>  |


|   |                                |            |   |
|---|--------------------------------|------------|---|
| Puede verificar la integridad de este documento mediante la lectura del código QR adjunto o mediante el acceso a la dirección <a href="https://ws050.juntadeandalucia.es/verificarFirma">https://ws050.juntadeandalucia.es/verificarFirma</a> indicando el código de VERIFICACIÓN |                                |            |  |
| FIRMADO POR   | JUAN RAMON PEREZ VALENZUELA    | 22/07/2025 |   |
| VERIFICACIÓN  | Pk2jm8HNRGWEPFU4NUXAUTZAKKGJGP | PÁG. 19/21 |   |

|          |                                |         |    |    |   |    |
|----------|--------------------------------|---------|----|----|---|----|
| SE-12499 | GAILIN                         | Sevilla | 13 | 8  | 0 | 21 |
| SE-12507 | EL ROMERAL                     | Sevilla | 13 | 9  | 0 | 22 |
| SE-12519 | EL CABAL                       | Sevilla | 13 | 8  | 0 | 21 |
| SE-12520 | LOS VETERANOS                  | Sevilla | 13 | 12 | 0 | 25 |
| SE-12521 | LAS ARROYUELAS                 | Sevilla | 13 | 26 | 0 | 39 |
| SE-12532 | LOS INOCENTES                  | Sevilla | 13 | 13 | 0 | 26 |
| SE-12537 | SAN RAFAEL                     | Sevilla | 13 | 8  | 0 | 21 |
| SE-12566 | BARRANCAS Y CAPILLA            | Sevilla | 13 | 6  | 0 | 19 |
| SE-12567 | CERPE                          | Sevilla | 13 | 15 | 0 | 28 |
| SE-12569 | LOS MUELLES                    | Sevilla | 13 | 16 | 0 | 29 |
| SE-12570 | MARGUISA                       | Sevilla | 13 | 10 | 0 | 23 |
| SE-12600 | GANDUL                         | Sevilla | 13 | 17 | 0 | 30 |
| SE-12604 | REINOSO                        | Sevilla | 13 | 25 | 0 | 38 |
| SE-12613 | FRANCISCO CLARAVÓ              | Sevilla | 13 | 13 | 0 | 26 |
| SE-12620 | PUERTO ACEBUCHE                | Sevilla | 13 | 6  | 0 | 19 |
| SE-12631 | RODA ALTA                      | Sevilla | 13 | 6  | 0 | 19 |
| SE-12633 | YERBABUENA                     | Sevilla | 13 | 11 | 0 | 24 |
| SE-13021 | MONTECILLO                     | Sevilla | 13 | 6  | 0 | 19 |
| SE-13031 | LA VALDIVIA                    | Sevilla | 13 | 27 | 0 | 40 |
| SE-13035 | EL VERDIAL                     | Sevilla | 13 | 16 | 0 | 29 |
| SE-13036 | EL ROSALEJO                    | Sevilla | 13 | 26 | 0 | 39 |
| SE-13040 | LA HIGUERA                     | Sevilla | 13 | 6  | 0 | 19 |
| SE-13041 | SALVAGO                        | Sevilla | 13 | 5  | 0 | 18 |
| SE-13045 | EL PIMPOLLAR Y LAS CARDOSILLAS | Sevilla | 13 | 21 | 0 | 34 |
| SE-13058 | MORANTE                        | Sevilla | 13 | 8  | 0 | 21 |
| SE-13062 | EL ACEBUCHE                    | Sevilla | 13 | 6  | 0 | 19 |
| SE-13073 | NUEVO ALHORIN                  | Sevilla | 13 | 7  | 0 | 20 |
| SE-13074 | LA HIGUERA                     | Sevilla | 13 | 6  | 0 | 19 |
| SE-13079 | LA JUNQUERA                    | Sevilla | 13 | 16 | 0 | 29 |
| SE-13082 | EL CHICHARRO                   | Sevilla | 13 | 5  | 0 | 18 |
| SE-13083 | VISTA ALEGRE                   | Sevilla | 13 | 6  | 0 | 19 |
| SE-13086 | SUSILLAS ALTAS - HIGUERONES    | Sevilla | 13 | 13 | 0 | 26 |

\*Criterio 1: 20% del cupo repartido directamente entre todos los cotos de caza autorizados, mediante la siguiente fórmula:  $(35.497 \times 0,2) / 534$ , siendo 534 el número total de cotos autorizados.

\*Criterio 2: 45% del cupo repartido entre todos los cotos de caza autorizados en función de la superficie de cada acotado mediante la siguiente fórmula:  $(35.497 \times 0,45 \times \text{Superficie del coto}) / \text{Suma de superficies de todos los cotos}$


\*Criterio 3: 35% del cupo repartido entre los cotos de caza autorizados que asimismo ostentan la condición de cotos deportivos de caza o cotos privados de caza cuyo titular cinegético sea una sociedad deportiva federada. (Punto 1 del apartado primero de la resolución).

|   |                                |            |   |
|---|--------------------------------|------------|---|
| Puede verificar la integridad de este documento mediante la lectura del código QR adjunto o mediante el acceso a la dirección <a href="https://ws050.juntadeandalucia.es/verificarFirma">https://ws050.juntadeandalucia.es/verificarFirma</a> indicando el código de VERIFICACIÓN |                                |            |  |
| FIRMADO POR   | JUAN RAMON PEREZ VALENZUELA    | 22/07/2025 |   |
| VERIFICACIÓN  | Pk2jm8HNRGWEPFU4NUXAUTZAKKGJGP | PÁG. 20/21 |   |

**ANEXO II**

**ALEGACIONES DESESTIMADAS AL LISTADO PROVISIONAL DE COTOS AUTORIZADOS PUBLICADO POR RESOLUCIÓN DE 25 DE JUNIO DE 2025.**

| <b>Matrícula</b> | <b>Nombre del coto</b> | <b>Motivo desestimación</b>   |
|------------------|------------------------|---|
| CO-10289         | LA MUÑECA O CASTREÑO   | Desestimada parcialmente: El reparto del cupo correspondiente al criterio 3 se ha realizado conforme a lo establecido en el apartado Primero.   |
| CO-10437         | LAS CASILLAS           | La superficie actual del coto registrada en la Delegación Territorial de Córdoba es de 2.795 hectáreas. El reparto del cupo correspondiente al criterio 3 se ha realizado conforme a lo establecido en el apartado Primero. |
| CO-10899         | LA PERDIZ              | Presentación de informe de medidas de mejora de hábitat fuera de plazo establecido (antes del 15 de junio de 2025)  |
| CO-10937         | CARBONEROS             | Presentación de informe de medidas de mejora de hábitat fuera de plazo establecido. (antes del 15 de junio de 2025)   |
| CO-11445         | EL TORCAL              | El reparto del cupo correspondiente al criterio 3 se ha realizado conforme a lo establecido en el apartado Primero.   |
| CO-11911         | LOS ANGELES            | El reparto del cupo correspondiente al criterio 3 se ha realizado conforme a lo establecido en el apartado Primero.   |
| CO-12003         | EL DONCELLAR           | Desestimada parcialmente: El reparto del cupo correspondiente al criterio 3 se ha realizado conforme a lo establecido en el apartado Primero.   |
| CO-12172         | EL RABANAL             | El reparto del cupo correspondiente al criterio 3 se ha realizado conforme a lo establecido en el apartado Primero.   |
| H-10164          | HINOJOS                | No presenta informe completo con descripción y localización de las medidas de mejora de hábitat.  |
| SE-11257         | EL PIMPOLLAR           | No presenta informe completo con descripción y localización de las medidas de mejora de hábitat.  |
| SE-11309         | MAJADAS ALTAS          | Presentación de informe de medidas de mejora de hábitat fuera de plazo establecido. (antes del 15 de junio de 2025)   |
| SE-12624         | LA VEGA                | Presentación de informe de medidas de mejora de hábitat fuera de plazo establecido. (antes del 15 de junio de 2025)   |

|   |                                |            |   |
|---|--------------------------------|------------|---|
| Puede verificar la integridad de este documento mediante la lectura del código QR adjunto o mediante el acceso a la dirección <a href="https://ws050.juntadeandalucia.es/verificarFirma">https://ws050.juntadeandalucia.es/verificarFirma</a> indicando el código de VERIFICACIÓN |                                |            |  |
| FIRMADO POR   | JUAN RAMON PEREZ VALENZUELA    | 22/07/2025 |   |
| VERIFICACIÓN  | Pk2jm8HNRGWEPFU4NUXAUTZAKKGJGP | PÁG. 21/21 |   |